

Academ

Sección de Lingua / Seminario de Onomástica

Nomenclátor de Galicia 2026

Revisión e actualización do Nomenclátor de Galicia
realizada polo Seminario de Onomástica da Real Academia Galega

olena



REAL ACADEMIA GALEGA

Nomenclátor de Galicia 2026

Revisión, actualización e novos ditames na toponimia oficial aprobados polo plenario da Real Academia Galega en sesión ordinaria celebrada o 20 de xuño de 2025.

A Coruña, 20 de xuño de 2025

Henrique Monteagudo
Presidente da Real Academia Galega

Ana Boullón
Secretaria da Real Academia Galega

Seminario de Onomástica da Real Academia Galega

Edita:

Real Academia Galega

© Real Academia Galega, 2026

DOI:

<https://doi.org/10.32766/rag.461>



**REAL
ACADEMIA
GALEGA**



Obras publicadas no ámbito da subvención concedida á Real Academia Galega polo Ministerio de Ciencia, Innovación e Universidades

Sección de Lingua / Seminario de Onomástica

Nomenclátor de Galicia 2026 (NG 2026)

Revisión e actualización do *Nomenclátor de Galicia*
realizada polo Seminario de Onomástica da Real Academia Galega
a data de 20 de xuño de 2025



REAL ACADEMIA GALEGA

I. DATOS ESTADÍSTICOS

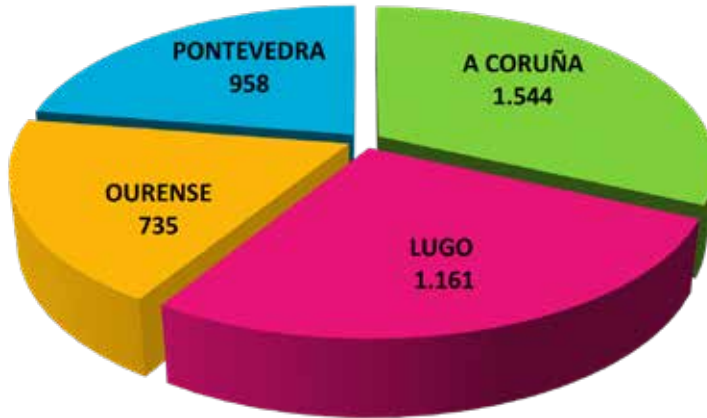
Para realizar este traballo partiuse da base de datos do *Nomenclátor de Galicia* oficial desde 2003 (NG 2003) e cruzouse coa base de datos toponímica do Instituto Nacional de Estadística (en diante NomenINE). Na base de datos resultante deste cruzamento engadíronse os topónimos que figuraban no NomenINE 2012 e non recollía o NG 2003 co fin de estudar e valorar a incorporación ao novo *Nomenclátor*. En total, traballouse sobre unha base con 42 212 rexistros.

	Concellos	Parroquias	Lugares	Total
NG 2003	315	3 789	37 305	41 409
NomenINE 2012		+16	+789	805
Base de datos do novo NG	313	3 805	38 094	42 212

I.1. Revisión dos problemas de tipo lingüístico

- Topónimos con algún problema lingüístico = 4 398
- Topónimos en que se mantivo o mesmo ditame que no NG 2003 = 1 867
- Topónimos en que se emitíu un novo ditame = 2 531

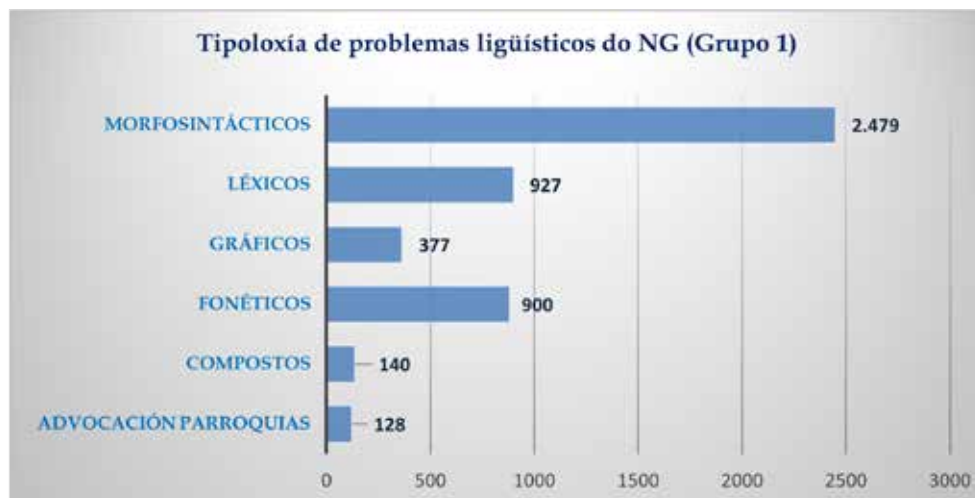
Distribución dos topónimos estudados por provincias



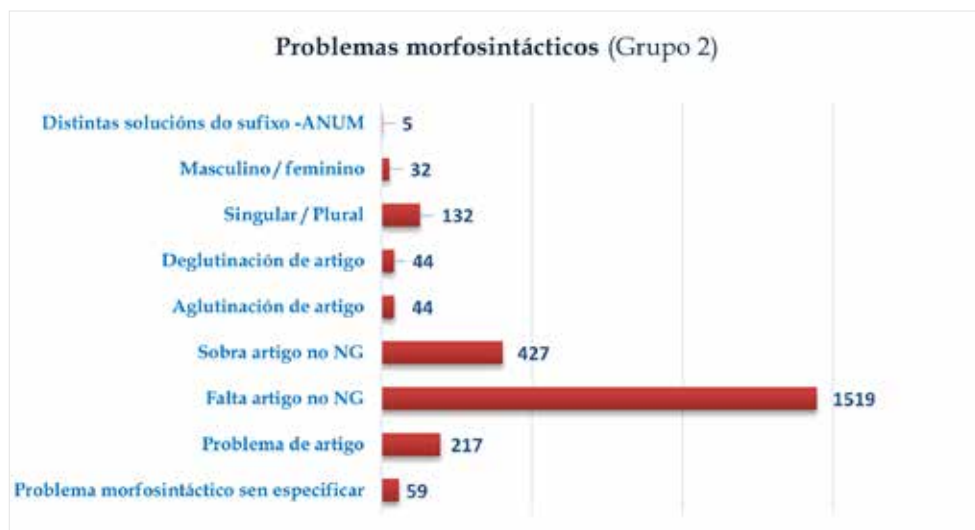
Tipoloxía de problemas lingüísticos

A maior porcentaxe de incidencias que presentaba o NG 2003 responde á ausencia de artigo no nome oficial. Cómpre salientar que o número de problemas lingüísticos é maior ca o de topónimos estudados, xa que un mesmo topónimo pode presentar diferentes casuísticas. Así pois, contabilizáronse **4 951 incidencias** de carácter lingüístico (§ Anexo I) respecto dos **4 398 topónimos** investigados e ditaminados.

As incidencias lingüísticas clasificáronse en seis grupos xerais, tal e como se recolle na seguinte gráfica, na que se pode observar que a meirande parte dos problemas lingüísticos do NG 2003 son de tipo morfosintáctico.



Na seguinte gráfica amósase como a maioría de incidencias morfosintácticas responde á ausencia de artigo:

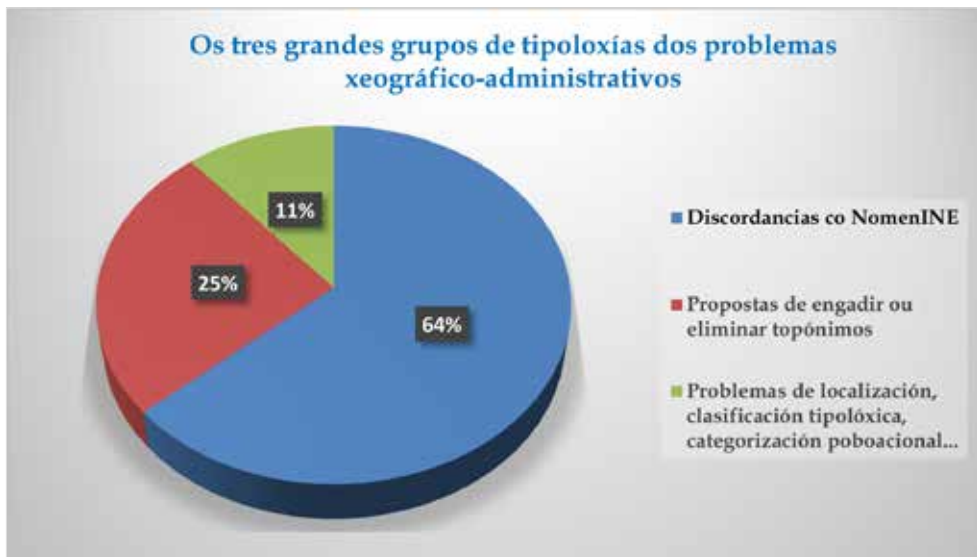


1.2. Revisión dos problemas xeográfico-administrativos

Na revisión do NG detectáronse 13 788 topónimos con algún problema xeográfico-administrativo. No Anexo II pódese ver unha táboa coas distintas casuísticas, que suman un total 16 752 incidencias. Como xa se indicou, o número de incidencias é maior ca o de topónimos porque un mesmo nome pode presentar varios problemas.

Malia que a cifra semella realmente alta, non o é tanto se se ten en conta que o 64 % das incidencias corresponde a discordancias co NomenINE 2012. Por exemplo, existen 8 817 topónimos que non figuran neste nomenclátor, e neste caso, só se deixa constancia desta circunstancia, sen que sexa preciso o estudo e ditame do Seminario de Onomástica da RAG.

No gráfico que se insire a seguir, preséntanse as porcentaxes dos tres grandes grupos de incidencias detectadas no NG 2003.



1.3. Resultados do traballo de revisión do NG 2003

Os novos ditames respecto dos topónimos do NG 2003 son os seguintes:

		Número de topónimos modificados
Nomes de concello		14
Nomes de parroquia		182
Só o nome da parroquia	96	
Só a advocación	69	
Os dous	17	
Nomes de lugar		2 335
Total		2 531

No que respecta á incorporación de novas parroquias e lugares ou á eliminación dos existentes no NG 2003 ou procedentes do NomenINE 2012, os resultados son os seguintes:

Altas		
Parroquias novas procedentes do NomenINE		7
Lugares novos	NomenINE	382
	Non figuraban no NG 2003 nin no NomenINE	1 123
	Resultado da existencia de núcleos de casas co mesmo nome, pero diferenciados por adxectivos ou locucións adverbiais	111
	Cambio de parroquia ou concello ao que estaban asignados	33
	Lugares compartidos entre dúas parroquias: só figuraban nunha delas e agora engádesse na outra	9
Total:		1 665

Baixas

Parroquias	NG 2003	8
	NomenINE	4
Lugares	NG 2003	155
	NomenINE	154
Total:		321

En conclusión, tendo en conta as altas e baixas realizadas durante o período de revisión, o *Nomenclátor de Galicia* 2026 amosa as seguintes cifras de topónimos:

	Concellos	Parroquias	Lugares	Total topónimos
NG 2003	315	3789	37305	41409
NG 2026	313	3788	38808	42909

Cómpre deixar claro que se trata dun traballo aberto, inacabado, pois tense constancia dun bo número de lugares das provincias de Ourense e Pontevedra que non figuran no *Nomenclátor* e están pendentes de estudo. Por outra banda, as case 4000 persoas colaboradoras do proxecto Galicia Nomeada achegan decote novas incidencias sobre os topónimos oficiais ou informan da existencia de lugares non recollidos.

O obxectivo do Seminario de Onomástica da Real Academia Galega é ofrecer cada ano, ou cada dous anos, unha nova versión do *Nomenclátor* de Galicia máis completa, corrixida e actualizada. A versión que agora se entrega en 2026 está un paso máis cerca da edición definitiva desta complexa e laboriosa obra.

1.4. Documentación para o estudo de cada topónimo

O proceso de revisión e actualización do NG 2003 fíxose a través da aplicación informática *Revisión Nomenclátor* onde se gardan todos os datos relativos ás consultas telefónicas realizadas á veciñanza e ao persoal técnico municipal, a documentación histórica achegada e mais as propostas de ditame de cada un dos membros do Seminario de Onomástica da Real Academia Galega.

1.5. Topónimos que permanecen igual ca no NG 2003

Nas listaxes que integran este informe só se recollen os topónimos modificados; os que non aparecen aquí manteñen a mesma forma coa que constaban no NG 2003. Por tanto, cando desde a Amtega se cargue a nova base de datos na web de consulta do *Nomenclátor*, deberanse encher de forma automática os campos baleiros “Ditame Comisión” coas formas xa existentes no campo “Lugar” do NG 2003. Sería conveniente que este proceso se faga coa colaboración dos especialistas da Unidade Técnica de Toponimia da Real Academia Galega que traballaron neste proxecto de revisión e actualización.

1.6. Outros datos estadísticos

Dos 4398 topónimos estudados que presentaban algún problema de carácter lingüístico, estes foron detectados por:

- Reclamación popular (particulares, asociacións veciñais e culturais, concellos, centros de ensino e os propios membros do Seminario de Onomástica): 1454
- Contraste con distintas fontes de información toponímica: 2944

Dos 13788 topónimos que presentan un ou varios problemas de tipo xeográfico-administrativo, estes foron detectados por:

- Reclamación popular: 1770
- Contraste con distintas fontes de información toponímica: 12018

2. CONCELLOS EN QUE SE CAMBIOU O NOME OFICIAL

Número de topónimos = **I4**

Provincia	NG 2003	NG 2026
A Coruña	Cesuras	Oza Cesuras
	Oza dos Ríos	
	Porto do Son	O Porto do Son
Lugo	Alfoz	Alfoz do Castrodouro
	A Pastoriza	Pastoriza
	Ribeira de Piquín	A Ribeira de Piquín
Ourense	Castro Caldelas	O Castro de Caldelas
	Riós	O Riós
Pontevedra	Campo Lameiro	O Campo Lameiro
	Mondariz-Balneario	Mondariz Balneario
	A Cañiza	A Caniza
	Cangas	Cangas de Morrazo
	Cerdedo	Cerdedo Cotobade¹
	Cotobade	

Fíxose tamén un estudo pormenorizado do nome doutros concellos, entre eles **Mañón** (forma histórica *O Maañón*), **Boborás** (forma etimolóxica *Aboborás*), **Agolada** (interpretación popular e tradición gráfica como *A Golada*), **Cualedro** (forma etimolóxica *Coledro* < *CORLETU*) ou **Manzaneda** (forma histórica *Maceda de Trives*)... Nestes casos mantívose o mesmo ditame que no NG 2003, ben aplicando o criterio da tradición gráfica consolidada, ben atendendo ás implicacións sociais e identitarias que suporía o cambio de denominación.

¹ Na nova base de datos do NG 2026 falta unificar as parroquias correspondentes aos concellos de Cerdedo e Cotobade dentro dunha soa entidade municipal baixo o nome conxunto de **Cerdedo Cotobade**. O mesmo ocorre cos concellos de Oza dos Ríos e Cesuras. Desde o Seminario de Onomástica da RAG non é posible levar a cabo esta tarefa ao non poder modificar a base de datos. Cómpre que Amtega realice esta corrección.

3. PARROQUIAS EN QUE SE MODIFICOU O NOME, A ADVOCACIÓN OU OS DOUS ELEMENTOS

Número de topónimos = **182**

3.1. Modificación do nome da parroquia = 96 topónimos

A Coruña

Concello	NG 2003	NG 2026
Abegondo	Figueroa (San Miguel)	Figueiroa (San Miguel)
Brión	Luaña (San Xulián)	Luaña, A (San Xulián)
Cabanas	San Martiño de Porto (San Martiño)	San Martiño do Porto (San Martiño)
Carballo	Berdillo (San Lourenzo)	Verdillo (San Lourenzo)
Dumbría	Buxantes (San Pedro)	Buxantes, Os (San Pedro)
Lousame	Toxos Outos (San Xusto)	Toxosoutos (San Xusto)
Muxía	Nosa Señora da O (Santa María)	Nosa Señora da On (Santa María)
Ortigueira	Devesos (San Sebastián)	Devesos, Os (San Sebastián)
Pobra do Caramiñal, A	Santiago do Deán (Santiago)	Santiago do Deán ou O Castelo (Santiago)
	Xobre, O (Santa María)	Xobre, O ou O Maño (Santa María)
Ribeira	Oleiros (San Martiño)	San Martiño de Oleiros (San Martiño)
Santiago de Compostela	Verdía (Santa Mariña)	Berdía (Santa Mariña)
Teo	Bamonde (Santa María)	Baamonde (Santa María)
Tordoia	Gorgullos (Santaia)	Santaia de Gorgullos (Santaia)
	Vila de Abade, A (San Cibrán)	Viladabade (San Cibrán)
Zas	Santo Adrián de Castro (Santo Adrián)	Santo Adrián do Castro (Santo Adrián)

3. Parroquias en que se modificou o nome, a advocación ou os dous elementos

Lugo

Concello	NG 2003	NG 2026
Alfoz do Castrodouro	Castro de Ouro, O (San Salvador)	Castrodouro, O (San Salvador)
Antas de Ulla	Agüela (San Mamede)	San Mamede da Agüela (San Mamede)
	Cibreiro (San Miguel)	Cibreiro, O (San Miguel)
	Vilanuñe (San Salvador)	Vilanune (San Salvador)
Becerreá	Ferreirós de Valboa (Santa María)	Ferreiros de Valboa (Santa María)
	Vilaíz (Santiago)	Vilaiz (Santiago)
Carballedo	Aguada (Santa Baia)	Aguada, A (Santa Baia)
Chantada	Santiago de Arriba (Santiago)	Santiago da Riba (Santiago)
Friol	Rocha (San Cosmede)	Rocha, A (San Cosmede)
	San Martiño de Condes (San Martiño)	San Martiño dos Condes (San Martiño)
Incio, O	Covela (San Pedro)	Cubela (San Pedro)
	Goó (Santa María)	Goo (Santa María)
Lugo	San Román (Santa Cristina)	Santa Cristina de San Romao (Santa Cristina)
	Santa María de Alta (Santa María)	Santa María Alta (Santa María)
Palas de Rei	Covelo (San Xoán)	Cubelo (San Xoán)
	San Xusto da Repostería (San Xusto)	Santo Xusto da Repostería (San Xusto)
Pantón	Santalla de Toiriz (Santalla)	Santalla de Tuiriz (Santalla)
	Toiriz (Santa María)	Tuiriz (Santa María)
Páramo, O	Ribeira, A (San Mamede)	San Mamede da Ribeira (San Mamede)
Pastoriza	Loboso (Santo André)	Loboso ou Guizán (Santo André)

3. Parroquias en que se modificou o nome, a advocación ou os dous elementos

Concello	NG 2003	NG 2026
Pobra do Brollón, A	Piño (Santa María)	Pino (Santa María)
	Vilachá (San Mamede)	Vilachá de Salvadur (San Mamede)
Pontenova, A	Vilaoudriz (Santiago)	Viloudriz (Santiago)
	Vilaouruz (San Martiño)	Vilouruz (San Martiño)
Ribadeo	Covelas (San Vicente)	Cubelas (San Vicente)
Ribas de Sil	Ribas de Sil (San Clodio)	San Clodio de Ribas de Sil (San Clodio)
Ribeira de Piquín, A	Santalla (Santalla)	Santalla de Piquín (Santalla)
Taboada	Carballo (San Tomé)	San Tomé do Carballo (San Tomé)
Trabada	Fórnea, A (Santo Estevo)	Fórnea (Santo Estevo)
	Valboa, A (Santa María Madanela)	Valboa (Santa María Madanela)
	Vilapena (Santiago)	Vilapena, A (Santiago)
Vicedo, O	San Miguel de Negradas (San Miguel)	San Miguel das Negradas (San Miguel)

Ourense

Concello	NG 2003	NG 2026
Allariz	Espiñeiros, Os (San Breixo)	San Breixo de Espiñeiros (San Breixo)
Baltar	Texós (Santa María)	Tixós (Santa María)
Baños de Molgas	Ribeira (San Pedro)	San Pedro da Ribeira (San Pedro)
Calvos de Randín	Rubiás dos Mixtos (Santiago)	Santiago de Rubiás (Santiago)
Cartelle	Seixadas, As (San Xoán)	Seixadas (San Xoán)
Castro de Caldelas, O	Castro Caldelas (San Sebastián)	Castro de Caldelas, O (San Sebastián)

3. Parroquias en que se modificou o nome, a advocación ou os dous elementos

Concello	NG 2003	NG 2026
Celanova	Alcázar de Milmanda (Santa María)	Alcázar de Milmanda, O (Santa María)
	Milmanda (Santa Eufemia)	Santa Eufemia de Milmanda (Santa Eufemia)
	Veiga, A (San Paio)	San Paio de Veiga (San Paio)
Irixo, O	Campo (Santa María)	Campo, O (Santa María)
Parada de Sil	Chandrexa (Santa María)	Chandrexa de Sil (Santa María)
Pobra de Trives, A	Pena Folenche (Santa María)	Pena Folenche, A (Santa María)
	Pena Petada (Santo Estevo)	Penapetada (Santo Estevo)
	Somoza (San Miguel)	Somoza, A (San Miguel)
Porqueira	Sabucedo (San Salvador)	Sabucedo de Limia (San Salvador)
Quintela de Leirado	Mociños (Santa María)	Mociños, Os (Santa María)
Ramirás	Mosteiro (San Pedro)	Mosteiro, O (San Pedro)
Riós, O	Castrelo de Abaixo (Santa María)	Castrelos de Abaixo (Santa María)
	Castrelo de Cima (Santa María)	Castrelos de Cima (Santa María)
	Riós (Santa María)	Riós, O (Santa María)
Veiga, A	Ponte, A (Santa María Madanela)	Ponte (Santa María Madanela)
Verea	Domés (San Martiño)	San Martiño de Domés (San Martiño)
Viana do Bolo	Pexeiros (Santa María)	Pixeiros (Santa María)
Vilamarín	Río, O (San Salvador)	Río (San Salvador)
Vilamartín de Valdeorras	Portela, A (San Xulián)	Portela (San Xulián)
Vilar de Barrio	Alberguería, A (Santa María)	Albergaría, A (Santa María)
	Rebordechau (Santa María)	Rebordechao (Santa María)

3. Parroquias en que se modificou o nome, a advocación ou os dous elementos

Pontevedra

Concello	NG 2003	NG 2026
Barro	Portela (San Mamede)	Portela, A (San Mamede)
Campo Lameiro, O	Couso, O (San Cristovo)	Couso (San Cristovo)
	Fragas (Santa Mariña)	Fragas, As (Santa Mariña)
Caniza, A	Cañiza, A (Santa Teresa)	Caniza, A (Santa Teresa)
Cerdedo Cotobade	Corredoira (San Gregorio)	Corredoira, A (San Gregorio)
Covelo	Prado de Canda (Santiago)	Prado da Canda (Santiago)
Cuntis	Arcos (San Breixo)	Arcos de Furcos (San Breixo)
Gondomar	Donas (Santa Baia)	Santa Baia das Donas (Santa Baia)
Lama, A	Xende (San Paulo)	Guende (San Paulo)
	Seixido (San Bartolomeu)	Seixido, O (San Bartolomeu)
Mondariz	Vilasobroso (San Martiño)	San Martiño de Vilasobroso (San Martiño)
Mondariz Balneario	Mondariz-Balneario (Nosa Señora de Lurdes)	Mondariz Balneario (Nosa Señora de Lurdes)
Moraña	Amil (San Mamede)	Amil, A (San Mamede)
	Lamas (Santa Cruz)	Santa Cruz de Lamas (Santa Cruz)
	Saiáns (San Salvador)	Saiáns ou A Choz (San Salvador)
Nigrán	Ramallosa, A (San Pedro)	San Pedro da Ramallosa (San Pedro)
Pazos de Borbén	Moscoso (San Paio)	Moscoxo (San Paio)
Pontecesures	Pontecesures (San Xulián)	San Xulián de Requeixo (San Xulián)
Rodeiro	Salto, O (Santo Estevo)	Salto de Agoela, O (Santo Estevo)
Tui	Caldelas de Tui (San Martiño)	Caldelas de Miño (San Martiño)
	Pexegueiro (San Miguel)	Pexegueiro (San Miguel)

3. Parroquias en que se modificou o nome, a advocación ou os dous elementos

Concello	NG 2003	NG 2026
Vigo	Oia (San Miguel)	San Miguel de Oia (San Miguel)

3.2. Modificación da advocación = 69 topónimos

A Coruña

Concello	NG 2003	NG 2026
Abegondo	Mabegondo (San Tirso)	Mabegondo (Santiso)
Ames	Piñeiro (San Mamede)	Piñeiro (Sanamede)
Baña, A	Suevos (San Mamede)	Suevos (Sanamede)
Bergondo	Moruxo (San Vicente)	Moruxo (San Vincenzo)
Brión	Bastavales (San Xulián)	Bastavales (San Xián)
Cambre	Cela (San Xulián)	Cela (San Xián)
Cee	Cee (Santa María)	Cee (Santa María da Xunqueira)
Coirós	Armea (San Vicente)	Armea (San Vincenzo)
Lousame	Vilacova (Santa Eulalia)	Vilacova (Santa Baia)
Melide	Vitiriz (San Vicente)	Vitiriz (San Vincenzo)
Miño	Carantoña (San Xulián)	Carantoña (San Xián)
Mugardos	Mugardos (San Xulián)	Mugardos (San Xiao)
Muxía	Moraime (San Xulián)	Moraime (San Xián)
Neda	Neda (San Nicolás)	Neda (San Nicolao)
Oleiros	Iñás (San Xorxe)	Iñás (San Xurxo)
Ordes	Poulo (San Xulián)	Poulo (San Xiao)
Ortigueira	Barbos (San Xulián)	Barbos (San Xiao)
	Ermo, O (San Xulián)	Ermo, O (San Xiao)
	Senra (San Xulián)	Senra (San Xiao)

3. Parroquias en que se modificou o nome, a advocación ou os dous elementos

Concello	NG 2003	NG 2026
Porto do Son, O	Noal (San Vicente)	Noal (San Vincenzo)
Santiago de Compostela	Marantes (San Vicente)	Marantes (San Vincenzo)
	San Caetano (Santiago)	San Caetano (San Caetano)
Val do Dubra	Niveiro (San Vicente)	Niveiro (San Vincenzo)
Vedra	Vedra (Santa Eulalia)	Vedra (Santa Baia)
Vilarmaior	Torres (San Xorxe)	Torres (San Xurxo)

Lugo

Concello	NG 2003	NG 2026
Barreiros	Cabarcos (San Xulián)	Cabarcos (San Xillao)
Chantada	Adá (Santa Baia)	Adá (Santa Oalla)
	Pedrafitas (Santa Baia)	Pedrafitas (Santa Oalla)
Folgo do Courel	Folgo do Courel (Santa María)	Folgo do Courel (Santa Mariña)
Guntín	Lousada (Santa Eulalia)	Lousada (Santa Oalla)
	Pradedas (Santa Eulalia)	Pradedas (Santa Oalla)
Láncara	Vilaesteva de Herdeiros (Santa María)	Vilaesteva de Herdeiros (Santa Mariña)
Outeiro de Rei	Candai (San Vicente)	Candai (San Vincenzo)
	Folgueira (San Nicolás)	Folgueira (San Nicolao)
Pantón	Eiré (San Xulián)	Eiré (San Xullao)
Pastoriza	Crecente (O Salvador)	Crecente (San Salvador)
	Fomiñá (O Salvador)	Fomiñá (San Salvador)
Pontenova, A	Vilarmide (O Salvador)	Vilarmide (San Salvador)
Quiroga	Bendollo (Santa Baia)	Bendollo (Santalla)
Saviñao, O	Mourelas (San Xulián)	Mourelas (San Xillao)
Sober	Pinol (San Vicente)	Pinol (San Vincenzo)

3. Parroquias en que se modificou o nome, a advocación ou os dous elementos

Concello	NG 2003	NG 2026
Taboada	Vilar de Cabalos (Santa Eulalia)	Vilar de Cabalos (Santa Oalla)
Valadouro, O	Santa Cruz do Valadouro (Santra Cruz)	Santa Cruz do Valadouro (Santa Cruz)
Xove	Lago (Santa Eulalia)	Lago (Santa Balla)

Ourense

Concello	NG 2003	NG 2026
Bolo, O	Chandoiro (San Ramón)	Chandoiro (San Román)
Carballeda de Valdeorras	Domiz (San Bernabeu)	Domiz (San Bartolomeu)
Carballiño, O	Lobás (Santa Ouxea)	Lobás (Santa Uxía)
Castrelo do Val	Gondulfes (Santa Cruz)	Gondulfes (Santa Helena da Cruz)
	Servoi (Santa María)	Servoi (San Xoán)
Entrimo	Pereira, A (San Facundo)	Pereira, A (San Fagundo)
Maceda	Castro de Escuadro (Santa Baía)	Castro de Escuadro (Santa Oalla)
Montederramo	Abeledos, Os (San Vicente)	Abeledos, Os (San Vincenzo)
San Xoán de Río	San Xurxo (Santa María da O)	San Xurxo (Santa María do O)
Teixeira, A	Cristosende (Santa María)	Cristosende (San Salvador)
Vilamartín de Valdeorras	Córgomo (Santa Comba)	Córgomo (Santa Marta)
Vilariño de Conso	Mormentelos (Nosa Señora da O)	Mormentelos (Nosa Señora do O)

3. Parroquias en que se modificou o nome, a advocación ou os dous elementos

Pontevedra

Concello	NG 2003	NG 2026
Agolada	Ventosa (San Xulián)	Ventosa (San Xiao)
Cerdedo Cotobade	Tomonde (Santa María)	Tomonde (Santa Mariña)
Crecente	Vilar (San Xorxe)	Vilar (San Xurxo)
Illa de Arousa, A	Illa de Arousa, A (San Xulián)	Illa de Arousa, A (San Xián)
Lalín	Busto (San Facundo)	Busto (San Fagundo)
	Cristimil (San Xurxo)	Cristimil (Sanxurdo)
Meaño	Dena (Santa Eulalia)	Dena (Santa Baia)
	Xil (Santa Eulalia)	Xil (Santa Baia)
Meis	Nogueira (San Vicente)	Nogueira (San Vincenzo)
Moaña	Meira (Santa Eulalia)	Meira (Santa Baia)
Ponte Caldelas	Ponte Caldelas (Santa Eulalia)	Ponte Caldelas (Santa Baia)
Pontevedra	Cerponzóns (San Vicente)	Cerponzóns (San Vincenzo)
	Pontevedra (San Bartolomeu e Santa María)	Pontevedra (sen advocacións)

3.3. Modificación de nome e advocación = 17 topónimos

A Coruña

Concello	NG 2003	NG 2026
Ames	Ameixenda (Santa María)	Ameixenda, A (Santa Mariña)
Ferrol	Santa Cecilia de Trasancos (Santa Cecilia)	Santa Icíá de Trasancos (Santa Icíá)
Paderne	San Pantaleón das Viñas (San Pantaleón)	San Pantaión das Viñas (San Pantaión)
Rois	Augasantas (San Vicente)	Augas Santas (San Vincenzo)

3. Parroquias en que se modificou o nome, a advocación ou os dous elementos

Concello	NG 2003	NG 2026
Santiago de Compostela	San Paio (Santiago)	San Froitoso de Fóra (San Froitoso)
	Vista Alegre (San Xoán)	San Xoán de Fóra (San Xoán)

Lugo

Concello	NG 2003	NG 2026
Ourosl	San Pantaleón de Cabanas (San Pantaleón)	San Pantaión de Cabanas (San Pantaión)
Paradela	San Facundo de Ribas de Miño (San Facundo)	San Fagundo de Ribas de Miño (San Fagundo)
Pastoriza	Pastoriza, A (O Salvador)	Pastoriza (San Salvador)
Taboada	Campo (San Xián)	Campo, O (San Xillao)
	San Xián de Insua (San Xián)	San Xillao de Insua (San Xillao)

Ourense

Concello	NG 2003	NG 2026
Avión	Avión (San Xusto e Pastor)	San Xusto de Avión (Santos Xusto e Pastor)
Cartelle	San Tomé (Santa María)	San Tomé das Olas (San Tomé)
Castro de Caldeas, O	Trabazos (Santa Olaia)	Santa Eulalia de Trabazos (Santa Eulalia)
Manzaneda	Reigada (Santa María Madanela)	Raigada (Santa María Madalena)

3. Parroquias en que se modificou o nome, a advocación ou os dous elementos

Pontevedra

Concello	NG 2003	NG 2026
Cangas de Morrazo	Cangas (Santiago e San Salvador)	Cangas de Morrazo (Santiago)
Forcarei	Millarada (San Amedio)	Millerada (San Mamede)

Estudouse pormenorizadamente o nome doutras **155** parroquias en que finalmente se mantivo a mesma forma oficializada no NG 2003.

4. LUGARES (ENTIDADES OU ASENTAMENTOS DE POBOACIÓN) EN QUE SE MODIFICOU O NOME OFICIAL

Número total de topónimos = **2 335**

A Coruña

Concello	Parroquia	NG 2003	NG 2026
Abegondo	Crendes (San Pedro)	Covelo, O	Cubelo, O
	Figueiroa (San Miguel)	Figueiroa Pequeno	Figueiroa Pequeno
	Limiñón (San Salvador)	Barral	Barral, O
		Carballeira, A	Carballeiras, As
	Mabegondo (Santiso)	Couto	Couto, O
		Covela, A	Cubela, A
		Curriño	Curriño, O
		Láncara	Láncara
	Meangos (Santiago)	Torreiro	Torreiro, O
		Couto	Couto, O
		Fixoi	Fixoi, O
	Orto (San Martiño)	Vilar, O	Vilar
		Ceán	Ceán, O
	Sarandós (Santa María)	Xeixade	Gueixade
Vizoño (San Pedro)	Pociñas	Pociñas, As	
	Su a Ermida	Suaermida	
Ames	Ameixenda, A (Santa Mariña)	Ameixenda	Ameixenda, A

4. Lugares en que se modificou o nome oficial

Concello	Parroquia	NG 2003	NG 2026
Ames	Biduído (Santa María)	Agrela, A	Grela, A
	Bugallido (San Pedro)	Buceleiras, As	Buceleiras
		Instrumento, O	Instrumento de Abaixo, O
	Covas (Santo Estevo)	Monte	Casas do Monte, As
	Ortoño (San Xoán)	Instrumento, O	Instrumento de Arriba, O
	Piñeiro (Sanamede)	Covas	Covas, As
		Rúa	Rúa, A
San Mamede		Sanamede	
Aranga	Aranga (San Paio)	Barbudas, As	Barbudas de Abaixo, As
		Irixé, A	Eirixa, A
		Outeiro	Outeiro, O
		Pereira	Pereira de Arriba
		Soutullo	Soutullo de Arriba
		Veiga, A	Veiga
	Cambás (San Pedro)	Cabo de Aldea	Cabo da Aldea
	Muniferral (San Cristovo)	Castelos	Castelos, Os
		Curra	Curra, A
	San Vicente de Fervenzas (San Vicente)	Atá	Ta, A
Fongarandón		Fungarandón	
Vilarraso (San Lourenzo)	Apeadeiro de Orosa, O	Apeadoiro, O	
Ares	Caamouco (San Vicente)	Regueira, A	Regueiras, As

4. Lugares en que se modificou o nome oficial

Concello	Parroquia	NG 2003	NG 2026
Arteixo	Armentón (San Pedro)	Monte do Aciveiro, O	Aciveiro, O
		Monte, O	Casas do Monte, As
		Pena do Corvo, A	Pedra do Corvo, A
	Arteixo (Santiago)	Canaval	Canaval, O
		Cepo	Cepo, O
		Pedras	Pedras, As
	Lañas (Santa Mariña)	Campo de Abaixo, O	Campo, O
		Coto do Castelo, O	Castelo
	Loureda (Santa María)	Cal do Pazo	Cal do Pazo, O
		Campiño	Campiño, O
		Cancelo	Cancelo, O
	Morás (Santo Estevo)	Monte das Arcas	Monte das Arcas, O
	Oseiro (San Tirso)	Aguceiras, As	Agruceiras, As
	Pastoriza (Santa María)	Borroa	Borroa de Arriba
		Monte da Rabadeira, O	Rabadeira, A
Monticaño		Monticaño, O	
Torroal		Torroal, O	
Arzúa	Boente (Santiago)	Outeiro	Outeiro, O
	Brandeso (San Lourenzo)	Covelo, O	Cubelo, O
	Branzá (Santa Locaia)	Loureiros	Loureiros, Os
		Retorno	Retorno, O
	Burres (San Vicenzo)	Raído	Raído, O
		Sebio	Sebio, O
	Campo (Santo Estevo)	Lameiro	Lameiro, O
		Outeiro	Outeiro, O

4. Lugares en que se modificou o nome oficial

Concello	Parroquia	NG 2003	NG 2026
Arzúa	Dombodán (San Cristovo)	Casal de Arriba	Casal de Arriba, O
		Outeiro	Outeiro, O
		Ponte San Xusto	Ponte de San Xusto, A
	Figueiroa (San Paio)	Outeiro de Abaixo	Outeiro de Abaixo, O
		Outeiro de Arriba	Outeiro de Arriba, O
	Lema (San Pedro)	Cruz de Pastoriza, A	Cruz da Pastoriza, A
	Maroxo (Santa María)	Fontelas	Fontelas, As
		Vilar	Vilar, O
	Mella, A (San Pedro)	Requeixo	Requeixo, O
	Rendal (Santa María)	Ribadiso	Ribadiso de Arriba
	San Martiño de Calvos de Sobrecamiño (San Martiño)	Orxal	Orxal, O
	Santa María de Arzúa (Santa María)	Foxado	Foxado, O
		Tosta, A	Agra da Tosta, A
Viladavil (Santa María)	Abruñedo	Abruñedo, O	
Viñós (San Pedro)	Ventorrillo	Ventorrillo, O	
	Vila do Fondo	Vila do Fondo, A	
Baña, A	Barcala (San Xoán)	Pao de Raposo	Pau de Raposo, O
	Fiopáns (San Pedro)	Estibadiña	Estivadiña
	Marcelle (Santa Cristina)	Outeiro	Outeiro, O
	Ordoeste (Santa María)	Rial	Rial, O
Bergondo	Guísamo (Santa María)	Ruanova	Rúa Nova
	Vixoi (San Fiz)	San Victorio	San Vitorio

4. Lugares en que se modificou o nome oficial

Concello	Parroquia	NG 2003	NG 2026
Betanzos	Brabío (San Martiño)	Acea	Acea, A
	Pontellas (Santa María)	Castro de San Fiz, O	Castro
	Requián (Santiago)	Campodeira	Campodeira, O
		Terreo, O	Tarreo, O
Tiobre (San Martiño)	Lanza	Lanza, A	
Boimorto	Andavao (San Martiño)	Lavandeira	Lavandeira, A
	Boimorto (Santiago)	Outeiro, O	Outeiro
		Ribadiso	Ribadiso de Mella
	Dormeá (San Cristovo)	Dormeá	Dormeá ou A Igrexa
Sendelle (Santa María)	Samil	Saamil	
Boiro	Castro (Santa María)	Cabo de Cruz	Cabo da Cruz, O ou A Pesqueira
		Esteiro	Esteiro, O
	Cespón (San Vicenzo)	Coveliño, O	Cubeliño, O
	Cures (Santo André)	Covelo, O	Cubelo
	Lampón (Santiago)	San Mauro	San Amaro
Boqueixón	Boqueixón (San Vicente)	Casanova	Casanova, A
	Gastrar (Santa Mariña)	Reguengo	Reguengo, O
	Granxa, A (San Lourenzo)	Ardilleiro Grande, O	Ardilleiro Grande
		Ardilleiro Pequeno, O	Ardilleiro Pequeno
		Granxa, A	Granxa, A ou A Eirexe
	Lamas (Santa María)	Vigo	Vigo de Lamas
Oural (Santa María)	Castro	Castro, O	

4. Lugares en que se modificou o nome oficial

Concello	Parroquia	NG 2003	NG 2026
Boqueixón	Sergude (San Breixo)	Eirexe, A	Sergude ou A Eirexe
		Gándara	Gándara, A
	Vigo (Santa Baia)	Covelo, O	Cubelo, O
		Melón	Melón de Abaixo
Brión	Ánxeles, Os (Santa María)	Alqueidón	Alqueidón, O
	Bastavales (San Xián)	Caxusa	Caxusa, A
	Brión (San Fins)	Lamiño	Lamiño de Abaixo
	Luaña, A (San Xulián)	Amañecida	Amañecida, A
		Pedreira	Pedreira, A
	San Salvador de Bastavales (San Salvador)	Gándara	Gándara, A
Cabana de Bergantiños	Corcoesto (San Pedro)	Rectoral, A	Reitoral, A
Cabanas	Laraxe (San Mamede)	Peón, O	Peón da Pedra, O
	San Martiño do Porto (San Martiño)	Batán, O	Batán de Abaixo, O
		Porto Mahón	Portomaón
Soaserra (Santa Olaia)	Lavandeira	Lavandeira de Abaixo	
Camariñas	Ponte do Porto, A (San Pedro)	Va de Porco	Vadeporco
	Xaviña (Santa María)	Agrela, A	Grela, A
Cambre	Brexo (San Paio)	Formigueiro	Formigueiro, O
		Sarnoso	Sarnoso, O
	Bribes (San Cibrán)	Fontaíña	Fontaíña, A
		Fraguiña	Fraguiña, A
		Tapia	Tapia, A

4. Lugares en que se modificou o nome oficial

Concello	Parroquia	NG 2003	NG 2026
Cambre	Cambre (Santa María)	Arrigada	Arrigada, A
		Drozo	Drozo, O
		Pena Oubiña	Penoubiña, A
		Rocón	Rocón, O
	Cecebre (San Salvador)	Aldea de Arriba	Aldea de Arriba, A
		Apeadeiro	Apeadoiro, O
		Canal	Canal Vello, O
		Galiñeiros	Galiñeiros, Os
	Meixigo (San Lourenzo)	Apartada	Apartada, A
		Coruxos	Coruxos, Os
	Pravio (San Xoán)	Carballas	Carballás, Os
		Catro Camiños	Catro Camiños, Os
		Fabás, Os	Fabás
		Ruibelo	Roibelo, O
	Sigrás (Santiago)	Campóns, Os	Campós, Os
		Pontido	Pontido, O
Rego		Rego, O	
Temple, O (Santa María)	Rúa dos Muíños	Rúa dos Muíños, A	
Vigo (Santa María)	Fonte da Vila	Fontevila	
	Golpilleiras	Golpilleiras, As	
	Longueiral	Longueiral, O	
Capela, A	Capela, A (Santiago)	Felgueiras, As	Filgueiras, As
		Oría	Casauría
		Sillabreu, O	Síllobreu, O
Carballo	Aldemunde (Santa María Madanela)	Gonzalves, O	Gonzalves, Os

4. Lugares en que se modificou o nome oficial

Concello	Parroquia	NG 2003	NG 2026
Carballo	Artes (San Xurxo)	Feira de Berdillo, A	Feira de Verdillo, A
		Picoto	Picoto, O
	Entrecruces (San Xens)	Covela, A	Cubela, A
	Rebordelos (San Salvador)	Costenla	Constenla
	Rus (Santa María)	Millarada	Millarade
		Outeiros	Outeiros, Os
		Ribeira	Ribeira, A
		San Sadurniño	San Sadurniño de Abaixo
	Sofán (San Salvador)	Monte do Rei	Monte do Rei, O
		Reixía, A	Reixía
Verdillo (San Lourenzo)	Añón de Berdillo, O	Añón de Verdillo, O	
Vilela (San Miguel)	Cadaval	Cadaval, O	
Cariño	Cariño (San Bartolomeu)	San Xiao	San Xiao do Trebo
	Feás (San Pedro)	Condomiña	Condomiña, A
	Landoi (Santiago)	Barreiras, As	Barreira, A
	Sismundi (Santo Estevo)	Vimbieiro	Vimbieiro, O
Carnota	Lira (Santa María)	Paos	Paos
		Teixoeira	Teixoeira, A
	San Mamede de Carnota (San Mamede)	Capelán	Capelán, A
		Freán	Freán de San Mamede
		Vilares	Vilares, Os
	Santa Comba de Carnota (Santa Comba)	Freán	Freán de Santa Comba

4. Lugares en que se modificou o nome oficial

Concello	Parroquia	NG 2003	NG 2026
Carral	Vigo (San Vicente)	Agrela de San Vicente, A	Grela de San Vicente, A
Cedeira	Cervo (Santalla)	Carreiro	Carreiro, O
		Corveiro	Corveiro, O
		Ledín	Ludín
		Punta Candeeira	Punta Candieira
		Rabadán	Rabadán, O
		Vilar	Vilar, O
	Esteiro (San Fiz)	Campo da Cruz	Campo da Cruz, O
		Corveiral	Corveiral, O
		Fontefría	Fontafría
		Gondón	Gondón, O
		Porto do Cabo, O	Porto de Cabo
	Montoxo (San Xiao)	Penela, A	Penela
		Penica, A	Penica
		Portovello	Portovello, O
		Regueiro	Regueiro, O
		Sedeás	Sedeás, Os
	Piñeiro (San Cosme)	Bereixo	Breixo
		Camposa	Camposa, A
		Pedra do Camiño	Pedra do Camiño, A
	San Román de Montoxo (San Román)	Ludeiro	Lodeiro, O
Outeiro		Outeiro, O	
Penadagua		Penadagua, A	
Sarandós		Sarandós, Os	
Venta, A		Venda, A	
Vila do Río		Vila do Río, A	
Cee	Cee (Santa María da Xunqueira)	Granxa de Toba, A	Granxa, A
		Lagarteira	Lagarteira, A

4. Lugares en que se modificou o nome oficial

Concello	Parroquia	NG 2003	NG 2026
Cee	Lires (Santo Estevo)	Ruibó	Ruibo
Cerceda	Cerceda (San Martiño)	Fracela, A	Fracela
		Vila da Igrexa, A	Vila da Igrexa
	Queixas (Santa María)	Pao do Lobo, O	Pau do Lobo, O
Cerdido	Barqueira, A (Santo Antonio)	Abelleira de Abaixo	Abelleira de Abaixo, A
		Abelleira de Arriba	Abelleira de Arriba, A
		Cabanas, As	Cabanas de Abaixo, As
		Felgasas, As	Felgosa, A
		Lamigueiro Novo	Lamigueiro Novo, O
		Lamigueiro Vello	Lamigueiro Vello, O
		Lobeira	Lobeira, A
		Riovello	Riovello, O
		Susloueiros	Sosloueiros
		Ulfe de Chao	Ulfe do Chao, A
	Ulfe de Malados	Ulfe de Malados, A	
	Casás, Os (San Xoán)	Campo da Igrexa	Campo da Igrexa, O
		Campos, Os	Campo de Arriba, O
		Covelo, O	Covelo de Arriba, O
		Mestas, As	Mestas de Abaixo, As
		Pedrachantada, A	Pedra Chantada, A
	Cerdido (San Martiño)	Casaldegonce	Casal de Gonce
		Cruz dos Novás	Cruz dos Novás, A
		Penadobico	Pena do Bico, A
		Regueirolongo	Regueiro Longo
Coirós	Colantres (San Salvador)	Mende	Mende, O

4. Lugares en que se modificou o nome oficial

Concello	Parroquia	NG 2003	NG 2026
Coirós	Santa María de Ois (Santa María)	Parada, A	Parada
Coristanco	Agualada, A (San Lourenzo)	Salgueiras	Salgueiras, As
	Coristanco (San Paio)	Riomouro, O	Riomouro
	Couso (San Miguel)	Ventoso	Ventoso, O
	Cuns (San Vincenzo)	Albres	Albres, As
	Erbecedo (San Salvador)	Figueiras	Fogueirás
	Santa Baia de Castro (Santa Baia)	Santa Baia	Santa Baia ou A Igrexa
	Seavia (San Mamede)	Campelo, O	Campelo
	Traba (Santa María)	Río, O	Lugar do Río, O
	Verdes (Santo Adrán)	Morazás, O	Morazás
Coruña, A	Elviña (San Vincenzo)	Aguaceiros	Augaceiros, Os
		Castro de Elviña, O	Castro de Elviña
		Río de Quintas	Río de Quintas, O
	San Cristovo das Viñas (San Cristovo)	Lonzas	Louzás
	Visma (San Pedro)	Loureiro	Loureiro, O
		Monte de San Pedro	Monte de San Pedro, O
		Penamoa	Penamoa, A
Portiño, P		Seavella, A ou O Portiño	
Curtis	Curtis (Santaia)	Modillós de Abaixo	Modillós de Abaixo, Os
		Modillós de Arriba	Modillós de Arriba, Os

4. Lugares en que se modificou o nome oficial

Concello	Parroquia	NG 2003	NG 2026
Curtis	Fisteus (Santa María)	Campos	Campos, Os
		Couceiros	Couceiros, Os
		Godulfes	Godulfes, Os
		Penarrubia	Penarrubia, A
	Foxado (Santa María)	Mandeo	Mandeo de Arriba
		Vilar	Vilar, O
Dodro	San Xoán de Laíño (San Xoán)	Bustelo	Bustelo do Monte
		Devesa, A	Devesa dos Mouchos, A
Dumbría	Berdeogas (Santiago)	Alvarelos	Albarellos
	Buxantes, Os (San Pedro)	Vilar de Paraíso	Vilar do Paraíso
	Dumbría (Santa Baia)	Mota	Mota, A
Fene	Barallobre (Santiago)	Bon Xesús	Bon Xesús, O
		Penedo de Baixo, O	Penedo de Abaixo, O
		Penedo de Riba, O	Penedo de Arriba, O
		Xurreira Baixa, A	Xurreira, A
	Limodre (Santa Eulalia)	Portamaón	Portomaón
	Magalofes (San Xurxo)	Buíos, Os	Buíos
	Maniños (San Salvador)	Boado	Boado, O
		Pumido	Pumido, O
	Perlío (Santo Estevo)	Centeeiras, As	Centeeiras
		Maroña, A	Maroño, O
		Penedo, O	Penedo de Abaixo, O
		Rúa Alta, A	Rúa Alta
		Rúa Baixa, A	Rúa Baixa

4. Lugares en que se modificou o nome oficial

Concello	Parroquia	NG 2003	NG 2026
Fene	Sillobre (Santa Mariña)	Aúlfe	Ulfe, A
		Bardallas, As	Bardallás
Ferrol	Covas (San Martiño)	Fonte da Tella	Fonte da Tella, A
	Esmelle (San Xoán)	Chá da Mariña	Chá da Mariña, O
	Santa Icíá de Trasancos (Santa Icíá)	Espiño	Espiño, O
		Vinculeiro	Vinculeiro, O
Serantes (San Salvador)	Bosque	Bosque, O	
Frades	Abellá (Santo Estevo)	Pedrouzo, O	Pedrouzo de Arriba, O
	Aiazo (San Pedro)	Fontelo, O	Fontelo
	Gafoi (Santa Mariña)	Raselo, O	Raselo
Irixoa	Coruxou (San Salvador)	Lamela de Abaixo, A	Lamela, A
		Oleira de Abaixo, A	Oleira, A
	Irixoa (San Lourenzo)	Portosmangos	Portosmangos, Os
	Mántaras (Santa María)	Casa de Fidalgo, A	Colloces de Cela
		Cela	Aldea de Cela, A
Viña, A (Santaia)	Albariza, A	Alvariza, A	
Laracha, A	Cabovilaño (San Román)	Quinto, O	Casa do Quinto, A
		Coiro (San Xián)	Champaina, A
	Golmar (San Bieito)	Fontefría, A	Fontefría
		Lamalonga, A	Lamalonga
		Maseo, O	Maseo
	Lemaio (Santa Mariña)	Casas do Francés, As	Pedrarrubia, A ou As Casas do Francés
	Proame	Proame	Proame de Abaixo

4. Lugares en que se modificou o nome oficial

Concello	Parroquia	NG 2003	NG 2026
Laracha, A	Lendo (San Xián)	Bastón, O	Bastón
	Lestón (San Martiño)	Agrela, A	Grela, A
	Montemaior (Santa María Madanela)	Casas Longas	Casás Longos
		Gatuñeira, A	Gatañeira, A
	Soandres (San Pedro)	Codesiño	Codesiño, O
		Corgo, O	Corgo de Abaixo, O
		Currelos	Currelos de Arriba
		Souto	Souto, O
	Veiga	Veiga, A	
Vilaño (Santiago)	Vilaño	Vilaño Vello	
Lousame	Camboño (San Xoán)	Corral de Abaixo, O	Corral de Abaixo
		Corral de Arriba, O	Corral de Arriba
	Fruíme (San Martiño)	Arribas, As	Arribas
		Millón	Millón, O
	Lesende (San Martiño)	Mirón, O	Mirón de Abaixo, O
		Quintáns	Quintáns de Bexeres, As
	Lousame (San Xoán)	Croído	Cruído
		Filgueira	Filgueira, A
		Quintáns, As	Quintáns de Berrimes, As
		Seixido	Seixido, O
	Tállara (San Pedro)	Ponte de San Francisco	Ponte de San Francisco, A
		Sanguiñal	Sanguiñal, O
	Toxosoutos (San Xusto)	Sabugueiro, O	Sabugueiro
	Vilacova (Santa Baia)	Fiosa, A	Feosa, A

4. Lugares en que se modificou o nome oficial

Concello	Parroquia	NG 2003	NG 2026	
Malpica de Bergantiños	Buño (Santo Estevo)	Buño da Costa	Costa, A	
		Xaviña, A	Xaviña	
	Leiloio (Santa María)	Oratorio, O	Quinteiro, O	
		Vilar	Vilar, O	
	Malpica de Bergantiños (San Xulián)	Piñeiros, Os	Piñeiros	
	Mens (Santiago)	Torres de Mens, As	Torres, As	
Vilanova de Santiso (San Tirso)	Pontella, A	Pontella		
Mañón	Grañas do Sor, As (San Mamede)	Carballal, O	Carballal Grande, O	
		Casateite	Casateite de Baixo	
		Cascón, O	Cascón de Abaixo, O	
		Castiñeiras	Castiñeiras, As	
		Gueimonde	Gueimunde	
		Labrada	Labrada, A	
		Pedróñ	Pedróñ, O	
		Trala Pena	Tralapena	
	Mañón (Santa María)	Arovello	Arovello, O	
		Castiñeiras, As	Castiñeira de Baixo, A	
		Fuxín	Fuxín Grande	
		Galdos	Galdos, Os	
		Sisto, O	Sisto Grande, O	
		Xuncal	Xuncal, O	
	Ribeiras do Sor, As (San Cristovo)	Venta, A	Venda, A	
	Mazaricos	Vaos, Os (San Tomé)	Pazos de Vaos	Pazos dos Vaos
	Melide	Abeancos (San Salvador)	Curutelo	Curutelo, O
			Eirexe, A	Eirexe

4. Lugares en que se modificou o nome oficial

Concello	Parroquia	NG 2003	NG 2026
Melide	Baltar (Santiago)	Eixe de Lamas	Eixe de Lamas, O
	Campos (Santa María)	Outeiro	Outeiro, O
	Folladela (San Pedro)	Figueiras, As	Figueiras
	Maceda (San Pedro)	Casal	Casal, O
		Lobeiro	Lubeiro, O
		Penela	Penela, A
	Moldes (San Martiño)	Fondelo	Fondelo, O
	Orois (Santa Cristina)	Carballas	Carballás
	San Cosme de Abeancos (San Cosme)	Moreira, A	Casa da Moreira, A
		San Cosme	San Cosme ou A Eirexe
	Santa María de Melide (Santa María)	Catasol	Catasol de Baixo
	Santalla de Agrón (Santalla)	Corral do Medio	Corral do Medio, O
		Eirexe, A	Eirexe
	Varelas, As (San Martiño)	Castro, O	Castro das Varelas, O
Xubial (Santiago)	Cortiñela	Cortiñela, A	
	Rielo	Rielo, O	
	Tarrío, O	Tarrío	
Zas de Rei (San Xiao)	Fonte Ouxín, A	Fonte Ouxín	
Mesía	Bascoi (Santiago)	Regueiro, O	Regueiro de Abaixo, O
	Boado (Santiago)	Lagares	Lagares ou O Vilar de Arriba
		Vilar, O	Vilar de Abaixo, O
	Cabruí (San Martiño)	Santa Uxías	Santuxías
		Zacotes	Zacotes, Os

4. Lugares en que se modificou o nome oficial

Concello	Parroquia	NG 2003	NG 2026
Mesía	Visantöña (San Martiño)	Covelo	Cubelo, O
		Rochiño, O	Rochiño Pequeno, O
Miño	Leiro (San Salvador)	Pico, O	Picho, O
	Perbes (San Pedro)	Berrugueiras	Berrugueiro
	Vilanova (San Xoán)	Apeadeiro, O	Apeadoiro, O
Moeche	Abade (Santiago)	Casanova	Casanova, A
		Louridos	Louridos, Os
		Monte	Monte, O
		Peneiro	Peneiro, O
		Seixo	Seixo, O
	Labacengos (Santa María)	Abelleira	Abelleira, A
		Bidueira	Bidueira, A
		Bieiteiras	Bieiteiras, As
		Foxo, O	Foxo de Abaixo, O
		Lavandeira	Lavandeira, A
		Porcal	Porcal, O
		Ribeira	Ribeira, A
	San Xoán de Moeche (San Xoán)	Veiga	Veiga, A
		Bouza	Bouza, A
		Casanova de Vilar	Casanova do Vilar, A
		Corveira	Corveira, A
		Costeira	Costeira, A
		Forxao	Forxao, O
		Petaño	Petaño, O
	San Xurxo de Moeche (San Xurxo)	Petón	Petón, O
		Piñeiro	Piñeiro, O
		Campos do Foxo	Campos do Foxo, Os
		Campos, Os	Campos de Vigo, Os

4. Lugares en que se modificou o nome oficial

Concello	Parroquia	NG 2003	NG 2026	
Moeche	San Xurxo de Moeche (San Xurxo)	Casas de Eirido de Abaixo	Cas de Eirido de Abaixo	
		Casas de Eirido de Arriba	Cas de Eirido de Arriba	
		Felgueiras de Abaixo	Felgueiras de Abaixo, As	
		Felgueiras de Arriba	Felgueiras de Arriba, As	
		Loureiros	Loureiros, Os	
		Pereiro	Pereiro, O	
		Petón	Petón, O	
		Souto da Vila	Souto da Vila, O	
		Valiña de Abaixo	Valiña de Abaixo, A	
		Valiña de Arriba	Valiña de Arriba, A	
		Vila	Vila, A	
	Santa Cruz de Moeche (Santa Cruz)	Albariza	Alvariza, A	
		Cardal	Cardal, O	
		Confurco	Confurco, O	
		Ermida	Ermida, A	
		Loureiro	Loureiro, O	
		Panda	Panda, A	
	Monfero	Alto de Xestoso, O (Santa María)	Barral do Alto, O	Barral, O
			Carballo Redondo	Carballo Redondo, O
			Curra	Curra, A
Oxén			Xen, O	
Pé da Serra			Pé da Serra, O	
San Fiz de Monfero (San Fiz)		Aceas, As	Acea de Baixo, A	
		Agudeiro	Agudeiro, O	
		Pazos	Pazos de Baixo	
		Vilarxestoso	Vilaxestoso	

4. Lugares en que se modificou o nome oficial

Concello	Parroquia	NG 2003	NG 2026
Monfero	Santa Xíá de Monfero (Santa Xíá)	Cernadas	Cernadas, As
		Xunto á Igrexa	Igrexa, A
	Taboada (Santa Mariña)	Tercias	Tercias, As
	Val de Xestoso, O (San Pedro)	Xiao	Xiao de Baixo
	Vilachá (Santa María)	Feal	Feal, O
Mugardos	Franza (Santiago)	Franza	Franza de Abaixo
Muros	Abelleira (Santo Estevo)	Caño, O	Alto do Caño, O
		Surribos	Sorribos
	Serres (San Xoán)	Avesada	Vesada, A
		Boa Vista	Boavista
		Burleo	Burleo, O
	Sestaio (San Miguel)	Fondo	Lugar do Fondo, O
	Tal (Santiago)	Parede Nova	Parede Nova, A
Torea (San Xíán)	San Xíán	Seixán	
Muxía	Moraime (San Xulián)	Muñíos, Os	Muñíos, Os
Narón	Castro (Santa María)	Calle das Rocas	Rúa das Rocas
	Val, O (Santa María a Maior)	Cornido	Cornide
	Xuvia (San Martiño)	Gatoira	Gatoira, A
Neda	Santa María de Neda (Santa María)	Corredoira da Pega, A	Pega, A
		Curuxeira	Curuxeiras
Negreira	Aro (San Vicenzo)	Braña, A	Brañas, As
		Meiro	Meiró
	Broño (San Martiño)	Casa de Antelo	Casa de Antelo, A
	Bugallido (San Pedro)	Quintenla	Quintela

4. Lugares en que se modificou o nome oficial

Concello	Parroquia	NG 2003	NG 2026
Negreira	Campelo (San Fins)	San Fins	San Fins de Campelo
	Campolongo (Santa Cruz)	Agrís	Gris, A
	Liñaio (San Martiño)	Curxido	Curuxido
	Logrosa (Santa Baia)	Barca, A	Barquiña, A
	Xallas (San Pedro)	Agrís	Gris, A
Ordes	Ardemil (San Pedro)	Adina	Adina Vella, A
		Axás	Axás
		Moscoso	Moscoso de Abaixo
		Orellán	Orellán de Abaixo
	Barbeiros (Santa María)	Meixonfrío	Pino, O
		Pedrouzo, O	Pedrouzo de Abaixo, O
	Buscás (San Paio)	Pomariño, O	Pumariño, O
	Lesta (Santo André)	Abeneiros, Os	Ameneiros, Os
		Agrela, A	Grela, A
	Mercurín (San Clemente)	Perra	Perra de Abaixo
	Ordes (Santa María)	Espenica, A	Espenica de Abaixo, A
	Parada (Santa Mariña)	Agrela, A	Grela, A
		Edreira, A	Hedreira, A
Santa Cruz de Montaos (Santa Cruz)	Chan, O	Chan, A	
	Guindibó	Guindibó de Baixo	
Oroso	Marzoa (San Martiño)	Covelo, O	Cubelo, O
Ortigueira	Céltigos (San Xulián)	Orto, O	Horto, O
	Cuíña (Santiago)	Pormellor, O	Pormellor
	Devesos, Os (San Sebastián)	Gaiva, A	Gaiba, A

4. Lugares en que se modificou o nome oficial

Concello	Parroquia	NG 2003	NG 2026
Ortigueira	Espasante (San Xoán)	Abasteira, A	Basteira, A
		Muíño do Lago	Muíño do Lago, O
		Pouta do Lobo	Pouta do Lobo, A
	Insua (San Xoán)	Muíño de Silvao, O	Muíño do Silvao, O
	Loiba (San Xulián)	Bidueira, A	Bidueira
		Fecellido, O	Fecellido
		Maciñeira	Maciñeira, A
		Mourama	Mourama, A
		Ourao	Ourao, O
		Penas do Lombo	Penas do Lombo, As
		Pousada	Pousada, A
		Rubido	Rubido, O
	Luama (San Martiño)	Figueiras	Figueiras, As
	Mera de Abaixo (Santiago)	Ferrería, A	Ferreira, A
	Mera de Arriba (Santa María)	Cruz do Noval, O	Cruz do Noval, A
		Raxeiro	Raxeiro de Arriba
		Rectoral, A	Reitoral, A
	San Claudio (Santa María)	Río de Augeiro	Río de Augeiro
	San Salvador de Couzadoiro (San Salvador)	Budeiros de Abaixo	Bidueiros de Abaixo
		Budeiros de Arriba	Bidueiros de Arriba
		Carballo Gordo, O	Carballo Gordo
		Figueiras, As	Figueira, A
		Requeixo	Requeixo, O
Ventosa		Ventosa, A	
Veiga (Santo Adrao)	Naveiras, As	Nabeiras, As	

4. Lugares en que se modificou o nome oficial

Concello	Parroquia	NG 2003	NG 2026
Outes	Freixo de Sabardes, O (San Xoán)	Piñeiro	Piñeiro, O
	Santo Ourente de Entíns (Santo Ourente)	Cruceiro, O	Cruceiros, Os
		Mourellos	Mourellos, Os
		Valeixo	Valeixo, O
	Tarás (San Xíán)	Riba de Mar	Ribademar
Seilán		Seilán de Arriba	
Oza Cesuras	Cis (San Nicolao)	Portería, A	Casa da Portería, A
	Filgueira de Barranca (San Pedro)	Rexidoira, A	Rexidoira, A
	Mandaio (San Xiao)	Covelo, O	Cubelo, O
	Mondoí (Santa Cruz)	Santa Cruz	Santa Cruz de Mondoí
	Oza (San Pedro)	Bando, O	Bando
	Paderne (Santiago)	Covelo, O	Cubelo, O
	Reboredo (Santiago)	Agra	Agra, A
	Regueira, A (Santa María)	Candelario	Candelario, O
Paderne	Adragonte (Santiago)	Pedreira, A	Currás, Os ou A Pedreira
	Paderne (San Xoán)	Consistorio, O	Consistorio
	Quintas (Santo Estevo)	Loibo, O	Loibo
	San Pantaión das Viñas (San Pantaión)	Barreiros, Os	Barreiro, O
		Insua, A	Insua
	Porto de Abaixo	Porto, O	
Padrón	Cruces (Santa María)	Angueira de Suso, A	Angueira de Suso
	Padrón (Santiago)	Santiña da Devesa, A	Devesa, A
		Vilar	Vilar, O

4. Lugares en que se modificou o nome oficial

Concello	Parroquia	NG 2003	NG 2026
Pino, O	Cerceda (San Miguel)	Oxén	Xen, O
	Ferreiros (San Breixo)	Outeiro	Outeiro, O
	Pereira (San Miguel)	Igrexa, A	Irexe, A
	Pino, O (San Vicenzo)	Igrexa, A	Irexe, A
Pobra do Caramiñal, A	Caramiñal, O (Santa María a Antiga)	Río Morto, O	Riomorto
	Lesón (Santa Cruz)	Entrerríos	Entre os Ríos
		Rego, O	Rego
		Río de Cestos	Río de Cestos, O
	Posmarcos (San Isidro)	Campo, O	Campo da Angustia, O
		Entrerríos	Entre os Ríos
		Pumadiño, O	Pumadiño
	Santiago do Deán ou O Castelo (Santiago)	Campo da Feira	Campo da Feira, O
		Pobra do Caramiñal, A	Pobra do Deán, A
	Xobre, O ou O Maño (Santa María)	Bandaseca	Banda á Seca
		Ponte, A	Ponte de Santo Antonio, A
		Xunqueiras, As	Xunqueiras
Ponteceso	Corme Porto (Nosa Señora dos Remedios)	Regadiñas, As	Regadiña, A
		Riloa	Riloa, A
Pontedeume	Andrade (San Martiño)	Ogrobe	Grove, O
	Boebre (Santiago)	Belo	Belo, O
		Pilleiro, O	Pilleiro
		Sisto, O	Sisto
Vilar (San Pedro)	Campo Longo	Campolongo	

4. Lugares en que se modificou o nome oficial

Concello	Parroquia	NG 2003	NG 2026
Pontes de García Rodríguez, As	Aparral, O (Santa María)	Besura, A	Vesura, A
	Deveso, O (Santa María)	Chao, O	Chao dos Paces, O
		Xarelo, O	Xarel, O
	Freixo, O (San Xoán)	Casa da Bouza, A - Tras do Camiño	Casa da Bouza, A
	Pontes de García Rodríguez, As (Santa María)	Coveliña, A	Cubeliña, A
		Pena da Revolta	Pena da Revolta, A
	Vilavella (Santa María)	Cheiván	Cheiván de Abaixo
		Trastoi	Casilla, A
		Veigas de Vila, As	Veigas da Vila, As
	Porto do Son, O	Baroña (San Pedro)	Covelo, O
Nebra (Santa María)		Castrallón	Castrallón, O
Noal (San Vicente)		Laxelas, As	Laxieles, As
		Loreto	Loreto, O
		Pena Abelleira	Pena Abelleira, A
		Porto do Son	Porto do Son, O
Ribasieira (San Fins)		Cabrais	Cabrais de Baixo
		Tara	Tara, A
San Pedro de Muro (San Pedro)		Arrús, O	Arruxo, O
		Prado de Cima	Prado de Cima, O
Xuño (Santa Mariña)		Cernadas, As	Cernadas
		Laxes, As	Laxas, As
		Outón	Outón, O
		Pozocho	Pezocho, O
		Prado do Monte	Prado do Monte de Arriba, O

4. Lugares en que se modificou o nome oficial

Concello	Parroquia	NG 2003	NG 2026
Rianxo	Araño, O (Santa Baia)	Miráns, As	Miráns de Abaixo, As
		Xufreus, Os	Xufreu
	Isorna (Santa María)	Loira, A	Rubia, A
	Rianxo (Santa Comba)	Bispo Araúxo	Rinlo
Cortes, As		Cortes de Abaixo, As	
Ribeira	Aguíño (Nosa Señora do Carne)	Cruz de Aguíño, A	Cruz, A
		Penisqueira	Penisqueira, A
	Artes (San Xián)	Soledá, A	Soidade, A
		Viñas	Viñas, As
	Carreira (San Paio)	Agro da Cuña	Agro da Cuña, O
		Campos de Abaixo	Campos de Abaixo, Os
		Campos de Arriba	Campos de Arriba, Os
		Covelo	Cubelo
		Laxes	Laxes de Abaixo
		Pé do Corniño	Pé do Corniño, O
	Castiñeiras (O Bo Pastor)	Sebre	Xebre
	Corrubedo (Santa María)	Campo da Agra	Campo da Agra, O
		Mexilloeiro	Mexilloeiro, O
		Rocapillón	Rocapellón
	Olveira (Santa María)	Agueiros, Os	Agüeiros, Os
		Cocheiriza, A	Cocheriza, A
	Ribeira (Santa Uxía)	Carballiños	Carballiños, Os
		Coveliño	Cubeliño
		Sarreiras	Sarreiras, As
	San Martiño de Oleiros (San Martiño)	Gándara	Gándara, A
Lobeiras		Lobeiras, As	
Muíño da Correa		Muíño de Correa, O	

4. Lugares en que se modificou o nome oficial

Concello	Parroquia	NG 2003	NG 2026
Rois	Augas Santas (San Vicenzo)	Porto	Porto, O
	Ermedelo (San Martiño)	Martelo	Martelo, O
		Niñarelle	Niñarello
	Leroño (Santa María)	Eirexa, A	Igrexa, A
	Rois (San Mamede)	Covela, A	Cubela, A
	Seira (San Lourenzo)	Eirexa, A	Eirexe, A
	Sorribas (San Tomé)	Vilar de Abade	Vilar de Abade, O
Urdilde (Santa María)	Cabanela, A	Cabanela	
	Castro, O	Castro	
Sada	Carnoedo (Santo André)	Campo das Mantas	Campo das Mantas, O
		Gaiba	Gaiba, A
	Soñeiro (San Xián)	Agra	Agra, A
San Sadurniño	Bardaos (Santa María)	Bañoca	Bañoca, A
		Casanova	Casanova, A
		Corveira	Corveira, A
	Ferreira (San Paio)	Borreiros	Borreiros de Abaixo
		Chao	Chao, O
		Couce da Fraga	Couce da Fraga, O
		Lapas	Lapas de Abaixo
		San Cristovo	Chao de San Cristovo, O
Souto Calvo	Souto Calvo, O		

4. Lugares en que se modificou o nome oficial

Concello	Parroquia	NG 2003	NG 2026
San Sadurniño	Igrexafeita (Santa María)	Bouza Maior	Bouzamaior
		Camiño Grande	Camiño Grande, O
		Carboados	Carboados, Os
		Miguelares	Miguelares, Os
		Pena da Meda	Pena da Meda, A
		Penalonga	Penalonga, A
	Lamas (San Xiao)	Cancelo	Cancelo, O
		Chao de Lamas	Chao de Lamas, O
		Fabal	Fabal, O
		Filgueiras	Filgueiras, As
		Fontela	Fontela, A
		Freixo	Freixo, O
		Gundín	Gudín
		Laxe	Laxe, A
		Leiras	Leiras, As
		Martiño	Martiño, O
		Piegolongo	Piagolongo
		Pomar	Pomar, O
		Ramisqueiras	Ramisqueiras, As
		Rapadoiro	Rapadoiro, O
		Redo	Redo, O
		Redondo	Redondo, O
	Seara	Seara, A	
	Vilar	Vilar, O	
	Naraío (Santa María)	Cabanas, As	Cabanas
		Campo Grande	Campo Grande, O
		Casanova	Casanova, A
		Castelo	Castelo, O

4. Lugares en que se modificou o nome oficial

Concello	Parroquia	NG 2003	NG 2026
San Sadurniño	Naraío (Santa María)	Cernada	Cernada, A
		Cortella	Cortella, A
		Piñeiro	Piñeiro, O
	San Sadurniño (Santa María)	Bidueda	Bidueda, A
		Coruxa	Coruxa, A
		Rupiallo	Rupiallo, O
	Santa Mariña do Monte (Santa Mariña)	Calvelas	Calvelas, As
		Corripa	Corripa, A
		Escoitadoira	Escoitadoira, A
		Gaspares	Gaspares, Os
Golpilleira		Golpilleira, A	
Lobeira		Lobeira, A	
	Moimentos	Moimentos, Os	
Santa Comba	Freixeiro (San Fins)	Amenzóns, As	Amenzóns, Os
	Montouto (Santa María)	Castro do Porto, O	Castro, O
	Santa Comba (San Pedro)	Covelo, O	Cubelo, O
	Xallas de Castriz (San Pedro)	Xallas	Xallas de Castriz
Santiago de Compostela	Aríns (San Martiño)	Lobio	Lobio, O
	Berdía (Santa Mariña)	Verdía de Abaixo	Berdía de Abaixo
		Verdía de Arriba	Berdía de Arriba
	Busto (San Pedro)	Currais, Os	Currais
	Castiñeiriño, O (Nosa Señora de Fátima)	Casal, O	Casal de Abaixo, O
		Outeiro	Outeiro, O
	Eixo, O (San Cristovo)	Pereiras	Pereiras, As
Fecha (San Xoán)	Ponte Alvar, A	Ponte Albar, A	

4. Lugares en que se modificou o nome oficial

Concello	Parroquia	NG 2003	NG 2026
Santiago de Compostela	Grixoa (Santa María)	Ponte, A	Ponte Grixoa, A
	Laraño (San Martiño)	Pardes	Paredes
	Marantes (San Vicenzo)	Lameira, A	Lameira de Abaixo, A
	San Caetano (San Caetano)	Meixonfrío, O	Meixonfrío
	San Lázaro (Santiago)	Cotaredo	Cotaredo, O
		Piñeiro	Piñeiro, O
	San Xoán de Fóra (San Xoán)	Casal de Horta, O	Casal de Horta
		Ponte Pedriña de Arriba, A	Pontepedriña de Arriba, A
		San Ignacio do Monte	Santo Ignacio do Monte
	Santa Cristina de Fecha (Santa Cristina)	Lamela	Lamela, A
Sar (Santa María)	Pontes do Viso, As	Ponte do Viso, A	
Santiso	Belmil (San Pedro)	Rectoral, A	Reitoral, A
	Liñares (Santiago)	Guzulfes	Gozulfes
	Pezobre (San Cristovo)	Sa	Saa
	Pezobrés (Santo Estevo)	Espiñeira	Espiñeira, A
		Outeiro	Outeiro, O
	Ponte Arcediago, A (San Xoán)	Agro do Chao	Agro do Chao, O
	San Román (San Pedro)	Pedrouzos	Pedrouzo, O
Sobrado	Cumbras (San Xíao)	Aldea do Muíño, O	Aldea do Muíño, A
	Folgozo (Santa Cristina)	Ponte San Pedro, A	Ponte Sampedra, A
	Porta, A (San Pedro)	Albariza, A	Alvariza, A

4. Lugares en que se modificou o nome oficial

Concello	Parroquia	NG 2003	NG 2026
Somozas, As	Enchousas, As (San Pedro)	Areás, Os	Areás de Abaixo, Os
		Campos	Campos, Os
		Vilar	Vilar, O
	Recemel (Santa María)	Machuco, O	Machuco Vello, O
		Pena de Eiriz	Pena de Eiriz, A
	Seixas (Santa María)	Latas, As	Latas de Abaixo, As
		Pena do Pazo	Pena do Pazo, A
		Soutochán	Soutochao, O
	Somozas, As (Santiago Seré)	Carballeira	Carballeira, A
		Cardeira de Meroi	Cerdeira de Meroi, A
		Cerdeira de Cabalar	Cerdeira de Cabalar, A
		Loureiros	Loureiros de Abaixo
		Pastoriza	Pastoriza de Abaixo
Teo	Cacheiras (San Simón de Ons)	Costenla	Constenla
		Noenlles	Noenlles, Os
		Vilar	Vilarmao, O
	Lampai (Santa María)	Agrela, A	Grela, A
		Mosteiro	Mosteiro, O
	Lucí (Santa Mariña)	Portoameneiro	Portameneiro, O
Toques	Capela, A (Santa María)	Atá	Atá, A
	Ordes (Santa María)	Bragaña	Bragaña, A
	San Xiao do Monte (San Xiao)	San Xiao	San Xiao do Monte
	Santa Mariña de Brañas (Santa Mariña)	Arriba	Riba, A
		Mirallós	Mirallós, Os
	Vilamor (Santo Estevo)	Eirixe	Eirixe, A
Penaventosa, A		Penaventosa	

4. Lugares en que se modificou o nome oficial

Concello	Parroquia	NG 2003	NG 2026
Toques	Vilouriz (Santiago)	Eirexe	Eirexe, A
Tordoia	Andoio (San Mamede)	Altiboa	Altiboa, A
	Bardaos (Santa María)	Petón, O	Petón, O ou O Nabal Vello
	Castenda da Torre (Santa María)	Pobanza	Pobanza, A
		Vilaescuro	Vilaescuro
Santaia de Gorgullos (Santaia)	Vilarterreo	Vilarterreo	
Touro	Novefontes (Santiago)	Dozariñas	Dozariñas, As
	Touro (San Xoán)	Mourellos de Arriba	Mourellos
Trazo	Trazo (Santa María)	Alta, A	Alta de Trazo, A
Val do Dubra	Arabexo (Santa María)	Albagueira	Albagueira, A
	Couciero (San Martiño)	Lal	Lale
		Vilar	Vilar, O
	Niveiro (San Vincenzo)	Pedregosa, A	Pedragosa, A
	Paramos (Santa María)	Carballosa	Carballosa, A
	Rial (San Vicente)	Buiro	Boiro
		Costenla	Constenla
		Loureiro	Loureiro, O
		Malvares	Malvares Grande
		Soutiño	Soutiño, O
San Román (Santa Mariña)	Vilar	Vilar, O	
Valdoviño	Valdoviño (Santalla)	Baladás	Valadás

4. Lugares en que se modificou o nome oficial

Concello	Parroquia	NG 2003	NG 2026
Vedra	San Pedro de Sarandón (San Pedro)	Covelas	Cubelas
	Santa Cruz de Ribadulla (Santa Cruz)	Sol	Sol, O
	Trobe (Santo André)	Agordoña	Agordoña, A
	Vedra (Santa Baia)	Trasariz de Arriba	Trasariz de Arriba ou Castiouba
Vilarmaior	Vilarmaior (San Pedro)	Vilamunde	Villamunde
Vimianzo	Baíñas (Santo Antoñño)	Rabós	Rabós, O
	Berdoias (San Pedro)	Pedra do Frade	Pedra do Frade, A
		Rego dos Podres	Rego dos Podres, O
	Carantoña (San Martiño)	Gralleiras	Gralleiras, As
	Carnés (San Cristovo)	Mouzo	Mouzo, O
	Cereixo (Santiago)	Porto de Cereixo	Cereixo
	Salto (Santa María)	Santa Irena	Santa Eirena
		Señoráns	Señorás
	Serramo (San Sebastián)	Casas Novas	Casas Novas, As
		Subeiro	Subeiro, O
Vimianzo (San Vicenzo)	Casais	Casais Grande	
	Urroa	Irroa	
Zas	Allo, O (San Pedro)	Muíños, Os	Muíños do Allo, Os
	Baio (Santa María)	Pedresqueiras, As	Pedrisqueiras, As
	Brandomil (San Pedro)	Acalabanda	Calabanda, A
	Lamas (Santa María)	Cotón do Muíño	Cotón do Muíño, O
	Loroño (Santiago)	Baizana	Beizana

4. Lugares en que se modificou o nome oficial

Concello	Parroquia	NG 2003	NG 2026
Zas	Mira (Santa María)	Costa, A	Costa de Arriba, A
	Muíño (San Tirso)	Fonte Espiño, A	Fonte Espiño
	San Martiño de Meanos (San Martiño)	Edreiras, As	Hedreiras, As
	Santo Adrián do Castro (Santo Adrián)	Santo Adrián de Castro	Santo Adrián do Castro

Lugo

Concello	Parroquia	NG 2003	NG 2026
Abadín	Abadín (Santa María)	Provecende	Provecende ou Abadín
	Labrada (San Pedro)	Carballal	Carballal, O
		Chao do Outeiro	Chao do Outeiro, O
		Paridoiro, O	Paridoiro
	Moncelos (Santiago)	Ribela	Ribela, A
		Tarraxís, Os	Terraxís, Os
	Romariz (San Xoán)	Arriba	Riba, A
		Cabeceiras, As	Cabeceira, A
		Porto do Río	Portorrío, O
Alfoz do Castrodouro	Adelán (Santiago)	Clavos	Cravos
		Corbite	Corvite
		Enxameado, O	Enxameao, O
	Carballido (San Sebastián)	Agueira, A	Agüeira, A
		Solbeira	Solbeira, A
	Castrodouro, O (San Salvador)	Castro de Ouro, O	Castrodouro, O
		Costoira	Costoira, A
	Lagoa (San Vicente)	Agrela	Grela, A

4. Lugares en que se modificou o nome oficial

Concello	Parroquia	NG 2003	NG 2026
Alfoz do Castrodouro	Lagoa (San Vicente)	Gavián	Gabián
		Lavanco	Lavanco, O
		Ponte do Vao	Ponte do Vao, A
		Vao	Vao, O
		Viñavella, A	Viñavella
	Oiras, As (San Mamede)	Rúa de Escourido, A	Escourido
	Pereiro, O (Santa María)	Faián	Faián de Abaixo
Pesquita, A		Pesquita de Abaixo, A	
Antas de Ulla	Arcos (Santa María)	Pumar	Pumar, O
	Cibreiro, O (San Miguel)	Cibreiro	Cibreiro, O
	Dorra (Santiago)	Campo	Campo, O
		Colleira, A	Coelleira, A
		Ribadulla	Ribadulla, A
	San Mamede da Agüela (San Mamede)	Agüela	Agüela, A
		Campo do Chao	Campo de Chao
		San Mamede de Agüela	San Mamede
	Santa Mariña do Castro de Amarante (Santa Mariña)	Augas de Frádegas	Augas de Frádegas, As
	Vilanune (San Salvador)	Vilanuñe	Vilanune
Vilapoupre (San Martiño)	Pedrouzos	Pedrouzos, Os	
	Penela Garceira	Pena Lagarteira, A	
Baleira	Librán (Santa Mariña)	Cerrede	Cerrede
Barreiros	Cabarcos (San Xulián)	Fixoucos	Fixoucos ou Navallos

4. Lugares en que se modificou o nome oficial

Concello	Parroquia	NG 2003	NG 2026
Barreiros	San Cosme de Barreiros (San Cosme)	Altar	Altar, O
		Rego do Lopo, O	Rego de Lopo
	San Pedro de Benquerencia (San Pedro)	Abalea, A	Balea, A
		Grandas, As	Granda, A
Becerreá	Ferreiros de Valboa (Santa María)	Ferreirós de Valboa	Ferreiros de Valboa
	Vilaiz (Santiago)	Vilaíz	Vilaiz
Begonte	Damil (San Salvador)	Pereiroa	Pereirá
	Saavedra (Santa María)	Covela	Cubelas
		Santo Tomás	San Tomé
	San Fiz de Cerdeiras (San Fiz)	Guimarás	Ximarás
	Santalla de Pena (Santalla)	Pedra do Couto	Pedra do Couto, A
	Trobo (Santa María)	Veiga Ancha	Veiga Ancha, A
Vilar		Vilar, O	
Bóveda	Freituxe (Santiago)	Covelo	Cubelo
Carballedo	Aguada, A (Santa Baia)	Aguada de Arriba	Aguada de Arriba, A
		Corveira, A	Corveira de Riba, A
	Carballedo (Santa María)	Alence	Alence, A
	Pradedo (Santiago)	Estibada, A	Estivada, A
	Santa Baia de Búbal (Santa Baia)	Gustei	Gustei de Arriba
Castro de Rei	Ansemar (San Salvador)	Fontón	Fontón, O
	Azúmara, A (San Xoán)	Costanza	Constanza
	Bazar (San Pedro)	Cainzada	Cainzada, A

4. Lugares en que se modificou o nome oficial

Concello	Parroquia	NG 2003	NG 2026
Castro de Rei	Ludrio (Santa María)	Alduara	Alduara, A
	Mondriz (Santiago)	Ancao Pequeno, O	Ancado Pequeno, O
		Ancao, O	Ancado, O
	Pacios (San Salvador)	Covelo, O	Cubelo, O
	Prevesos (Santo Estevo)	Covelo, O	Cubelo, O
		Marzo, O	Marzo
	Quintela (Santa María)	Reigada, A	Arreigada, A
	Ramil (Santa Mariña)	Entrambos Ríos	Entrambosríos
	Ribeiras de Lea (San Xoán)	Portalodoso	Portolodoso
San Xiao de Mos (San Xiao)	Sa	Saa	
Santa Locaia (San Pedro)	Sabugueiro	Sabugueiro, O	
Castroverde	Bolaño (Santa Baia)	Pereiroá	Pereiroá de Abaixo
	Cellán de Calvos (San Salvador)	Vilar	Vilar, O
	Furís (Santo Estevo)	Furís de Abaixo	Furís de Abaixo ou O Río
		Furís de Arriba	Furís de Arriba ou A Eirexe
	Pumarega, A (Santa Mariña)	Feirobal	Feirobal, O
	Recesende (San Cibrao)	Penalonga, A	Penalonga
Cervantes	Cereixedo (Santiago)	San Martín	San Martín de Cereixedo
	Ribeira, A (San Martín)	San Martín	San Martín da Ribeira

4. Lugares en que se modificou o nome oficial

Concello	Parroquia	NG 2003	NG 2026
Cervantes	Vilarello (Santa María)	Riamonte	Riamonte de Baixo
Cervo	Castelo (San Xiao)	Estibada, A	Estivada, A
		Pesquerdo, O	Pesquerdo
		Suxil	Susil
	Cervo (Santa María)	Lagás	Lagas
		Langoira, A	Langoira
		Rueta, A	Rueta
	Rúa (Santa María)	Amoeira, A	Amoreira, A
		Arbol	Árbol, A
		Estibada, A	Estivada, A
		Granda	Granda, A
		Murazós	Murazós, Os
	San Román de Vilaestrofe (San Román)	Vilar	Vilar, O
	Sargadelos (Santiago)	Quintás, As	Quintas, As
Chantada	Requeixo (Santiago)	Alence	Lence, A
	Santa Cruz de Viana (Santa Cruz)	Vilame	Vilameá
	Santiago da Riba (Santiago)	Arriba	Riba, A
Corgo, O	Adai (Santiago)	Aceñas, As	Aceas, As
	Anseán (Santa Catarina)	Castro	Castro, O
	Arxemil (San Pedro)	San Martiño	San Martiño de Perliños
	Bergazo (San Fiz)	Bergazo	San Fiz de Bergazo
	Cabreiros (Santa Mariña)	Bocelo	Bocelo, O
	Farnadeiros (San Pedro)	Pelamio	Pelamio, O

4. Lugares en que se modificou o nome oficial

Concello	Parroquia	NG 2003	NG 2026
Corgo, O	Fonteita (Santiago)	Calistro	Calistro, O
	Marei (Santa María)	Lence	Lence, A
	Queizán (Santa María)	Arroxos	Arroxós
		Ramos	Ramos, Os
	San Bartolomeu de Chamoso (San Bartolomeu)	Demondín	Demundín
	Santo Estevo de Farnadeiros (Santo Estevo)	Castro	Castro, O
	Santo Estevo de Folgosa (Santo Estevo)	Veiga de Anzuelos, A	Veiga de Ancelos, A
Cospeito	Arcillá (San Paio)	Casás	Casás, Os
		Rego	Rego, O
	Bexán ou Rubiños (San Paio)	Aldea	Aldea, A
		Folgueiras, As	Folgueira, A
		Fontela	Fontela, A
		Rodeiro	Rodeiro, O
	Goá (San Xurxo)	Arneiro	Arneiro, O
		Faladoira	Faladoira, A
		Fontes, As	Porta das Fontes, A
		Franqueira	Franqueira, A
		Freires	Freires, Os
		Goelas	Goelas, As
		Lamela	Lamela, A
		Pacio	Pacio, O
		Pedreiras	Pedreiras, As
	Tumbo	Tumbo, O	
	Momán (San Pedro)	Aldea	Mudia, A

4. Lugares en que se modificou o nome oficial

Concello	Parroquia	NG 2003	NG 2026
Cospeito	Muimenta (Santa Mariña)	Costa da Zapateira	Costa da Zapateira, A
		Vilar Corvelle	Vilarcorvelle
	Pino (San Martiño)	Bouza	Bouza, A
		Carracido	Carracido, O
		Infesta	Infesta, A
		Porto, O	Porto
	Rioaveso (Santalla)	Infesta	Infesta, A
		Piñeiro de Abaixo	Piñeiro
		Queimosas	Queimosas, As
	Roás (San Miguel)	Pino	Pino, O
		Rúa Nova	Rúa Nova, A
	Santa Cristina (San Xiao)	Xunto da Igrexa	Xunto á Igrexa
	Sistallo (San Xoán)	Fonterrega	Fonterrega, A
		Ribeiroa	Ribeiroa, A
		Xunto da Igrexa	Xunto á Igrexa
Támoga (San Xiao)	Toiral	Toiral, O	
Vilapene (Santa María)	Algara	Algara, A	
	Outeiro, O	Outeiro	
Vilar (Santa María)	Vilar, O	Vilar	
Xermar (Santa María)	Castiñeira	Castiñeira, A	
	Covela, A	Cubela, A	
Fonsagrada, A	Lamas de Moreira (Santa María)	Formigueiro, O	Fornigueiro, O
	Proba de Burón, A (Santa María Madanela)	Milladoiro	Milladoiro, O
Foz	Cangas (San Pedro)	Ribela, A	Ribela
	Fazouro (Santiago)	Lousada, A	Lousada
		Morgallón	Morgallón, O

4. Lugares en que se modificou o nome oficial

Concello	Parroquia	NG 2003	NG 2026
Foz	Foz (Santiago)	Queizal de Arriba	Caizal de Arriba
		Vilaxuane	Vilaxoane
	San Martiño de Mondoñedo (San Martiño)	Caizal	Caizal de Abaixo
		Vilar	Vilar de Xinzo
	Santa Cilla do Valadouro (Santa Cilla)	Souto Novo, O	Souto Novo
	Vilaronte (San Xoán)	Cerdeiriña, A	Cerdeiriña
Espiñeira, A		Meixabor ou Espiñeira, A	
Friol	Prado (San Martiño)	Prado de Abaixo, O	Prado de Abaixo
		Prado de Arriba, O	Prado de Arriba
	Rocha (San Cosmede)	Regoela, A	Regoela
	San Martiño dos Condes (San Martiño)	Arriba	Riba, A
Guitiriz	Buriz, O (San Pedro)	Corral Vello, O	Curral Vello, O
	Lagostelle (San Xoán)	Escádebas	Escádebas, As
	Santa Mariña de Lagostelle (Santa Mariña)	Puceiras, As	Poceiras, As
	Vilares, Os (San Vicenzo)	Ación	Ación de Abaixo
Casa Nova de Vilariño, A		Casa Nova do Vilariño, A	
Guntín	San Romao da Retorta (San Romao)	Tralapina	Tralapena
	Santa María de Ferroi (Santa María)	Riba, A	Arriba, A
Incio, O	Bardaos (San Xoán)	Airexe	Eirexe, A

4. Lugares en que se modificou o nome oficial

Concello	Parroquia	NG 2003	NG 2026
Incio, O	Foilebar (Santa María)	Covelas	Cubelas
	Goo (Santa María)	Goó	Goo
	Noceda (San Xoán)	Airexe	Eirexe, A
		Outeiro	Outeiro, O
	Rendar (Santa María)	Airexe	Eirexe, A
	Rubián de Cima (San Vicenzo)	Airexe	Eirexe, A
	Viso, O (Santa Cristina)	Santa Cristina	Santa Cristiña
Láncara	Lama (Santa María)	Se, A	Sé, A
	Monseiro (San Miguel)	Fondo do Lugar	Fondo do Lugar, O
	Muro (San Xoán)	Vizcaia, A	Bizcaia, A
	Vilaesteva de Herdeiros (Santa Mariña)	Vilesteva	Vilaesteva
	Vilarello (San Pedro)	Veiga de Anzuelos, A	Veiga de Ancelos, A
Lourenzá	San Tomé de Lourenzá (San Tomé)	Covela, A	Cubela, A
		Lomparte	Alomparte, A
		Regueira, A	Rigueira, A
		Tercias	Tercias de Baixo
Lugo	Bóveda (Santa María)	Xesús de Nazaret	Xesús de Nazaré
	San Xoán do Alto (San Xoán)	Abelairas	Abelairas, As
	Santa Cristina de San Romao (Santa Cristina)	San Román	San Romao
	Veral, O (San Vicente)	Astariz	Astariz, O
Meira	Seixosmil (Santo Isidro)	Espido, O	Espido

4. Lugares en que se modificou o nome oficial

Concello	Parroquia	NG 2003	NG 2026
Mondoñedo	Carme, O (Nosa Señora do Carme)	Ponte Pousada	Ponte Pousada, A
		Ramís	Ramís, Os
		Valoría, A	Valoría
	Lindín (Santiago)	Folgueirosa	Folgueirosa, A
	Remedios, Os (Nosa Señora dos Remedios)	Rego dos Cas	Rego de Cas
	Santa María Maior (Santa María)	Braña, A	Braña
		Ferrería	Ferrería de Abaixo, A
Vilamor (Santa María)	Encima da Vila	Cima de Vila	
	Ogrobe	Grove	
Monforte de Lemos	Bascós (San Martiño)	Rectoral, A	Reitoral, A
	Chavaga (San Xoán)	Piricallo, O	Montecelo ou O Piricallo
	Nocedas, As (Santo Estevo)	Paciocova	Paciacova
	Valverde (San Pedro)	Covela, A	Cubela, A
	Vilamarín (San Fiz)	Gándaras	Gándaras, As
Monterroso	Ligonde (Santiago)	Airexe	Eirexe de Ligonde, A
		Fonte Grande, A	Fonte Grande
		Meandreiras	Meandreiras, As
		Pallota, A	Pallota de Abaixo, A
	Lodoso (San Xoán)	Frouxeira, A	Frouxeira, A
	Marzán (Santa María)	Pena Parda	Pena Parda, A
Tragarizas, As		Trigarizas, As	
Salgueiros (Santa María)	Airexe	Eirexe de Salgueiros, A	
Muras	Ambosores (Santa María)	Couce dos Mouros	Couce dos Muros

4. Lugares en que se modificou o nome oficial

Concello	Parroquia	NG 2003	NG 2026
Muras	Balsa, A (Santa María)	Cabana	Cabana, A
		Carreiros	Carreiro de Riba, O
		Ferreiro	Ferreiro, O
		Rego	Rego, O
	Burgo, O (Santa María)	Armada, A	Armada de Abaixo, A
		Cal do Baño	Cal do Baño, O
		Castiñeiras	Castiñeira Grande, A
		Fragarrara	Fragarrara, A
		Inciñán	Inciñán, O
		Maciñeira Pequena, A	Maciñeira Pequena
		Porto do Río	Porto do Río, O
	Irixoa (San Xillao)	Buriz	Buriz, O
		Pazo	Pazo, O
		Pedreira, A	Pedreira Grande, A
	Muras (San Pedro)	Boca da Grande	Boca da Grande, A
		Cabanela, A	Cabanela
		Couce Mouro	Couce Mouro, O
		Covelas, As	Cubelas, As
		Cuíñas, As	Cuíñas de Abaixo, As
		Guimarás	Ximarás
		Pena da Xelgaiz, A	Pena de Xelgaiz, A
		Porto dos Paos	Porto dos Paus, O
		Sanxillao	San Xillao
		Sumeiro	Sumeiro, O
		Vilar, O	Vilar
		Silán (Santo Estevo)	Cabana
	Coto		Coto, O
Navallo, O	Navallo de Abaixo, O		

4. Lugares en que se modificou o nome oficial

Concello	Parroquia	NG 2003	NG 2026
Murás	Viveiró, O (Santa María)	Campo do Medio, O	Campo do Medio
		Coruxos, Os	Coruxos
		Licencia	Licencia, A
		Porromeo, O	Porromeo
		Porto do Rego	Porto do Rego, O
		Porxestas	Porxesta
		Rebordelos, Os	Rebordelos
		Xurrosa	Xurrosa, A
		Zanfaño	Zanfaño, O
Navia de Suarna	Son (Santa María)	Salgueiras, As	Salgueiras
Negueira de Muñiz	Barcela (San Miguel)	Santalla	Santalla de Moutís
	San Pedro de Ernes (San Pedro)	Vilar	Vilar de Ernes
Nogais, As	Nullán (San Cosmede)	Cubilledo, O	Cubilledo
	Santo André (Santo André)	Castiñeiras, As	Castiñeiras
Ouroil	Ambosores (Santa María)	Toxoso	Toxoso de Baixo
		Bravos (Santiago)	Chao de Bravos
	Merille (Santa Eulalia)	Ferreira	Ferrería, A
		Lecín	Lecín de Abaixo
		Teixeiro	Teixeiro, O
		Trobo, O	Trobo de Abaixo, O
		Outeiro, O	Outeiro
	Rubeiras, Os	Rubeiras	
	Miñotos (San Pedro)	Erbellás	Ervellás
		Requerez	Requerez, O
	Ouroil (Santa María)	Carballás, Os	Carballa, A
Couce		Couce, O	

4. Lugares en que se modificou o nome oficial

Concello	Parroquia	NG 2003	NG 2026	
Ouroi	Ouroi (Santa María)	Milleiro, O	Milleiro de Abaixo, O	
		Tralabouzas	Tras das Bouzas	
	San Pantaión de Cabanas (San Pantaión)	Arrexoá	Arrexoá, A	
		Cabana	Cabana, A	
		Campo do Cabo	Campo de Cabo	
		Vila Vella	Vila Vella, A	
	Sisto, O (Santa María)	Cebrán	Sebrán	
	Xerdiz (Santa María)	Anxeriz, A	Anxeriz Grande, A	
		Cufe	Cufe de Baixo	
		Fraguela, A	Fraguela, A	
		Grandal, O	Grandal	
		Roca, A	Roca de Baixo, A	
	Outeiro de Rei	Arcos (San Pedro)	Poledo	Poledo, O
		Bonxe (San Mamede)	Caxigal	Caxigal, O
			Veiga	Veiga, A
Cela (Santa María)		Bodecedo	Vordecado	
		Retortas, As	Retorta, A	
Matela (Santa María Madanela)		Tella	Tella, A	
Outeiro de Rei (San Xoán)		Cantón	Cantón, O	
Parada (San Xoán)		Trollos	Trollos, Os	
San Fiz de Paz (San Pedro Fiz)		Agüeiros	Agüeiros, Os	
		Balsa	Balsa, A	
		Porto do Vao	Porto do Vao, O	
Santa Mariña (Santa María)		Gimarei	Ximarei	

4. Lugares en que se modificou o nome oficial

Concello	Parroquia	NG 2003	NG 2026
Outeiro de Rei	Sobrada de Aguiar (Santa María Madanela)	Curutín	Curutín, O
		Laxe	Laxe, A
		Riazón	Riazón, O
	Taboi (San Pedro)	Fraiz	Fraíz
Palas de Rei	Albá (Santiago)	Pereiró, O	Pereirón
	Augas Santas (San Xurxo)	Pena do Boi Louro	Pena do Boi Louro ou A Pena Loura
	Cubelo (San Xoán)	Covelo	Cubelo
		Eirexe	Eirexe, A
		Pallota, A	Pallota de Arriba, A
		Rampla de Covelo, A	Rampla de Cubelo, A
	Filgueira (San Tomé)	Terreo dos Cruceiros	Cruceiros, Os
	Mato, O (San Xoán)	Candieira	Candieira, A
		Fonte de Mouros	Fonte do Mouro, A
	Orosa (Santo André)	Corral de Abaixo	Corral de Baixo, O
		Corral de Arriba	Corral de Riba, O
	Ramil (San Martiño)	Remesedo	Remesedo, O
	San Mamede do Carballal (San Mamede)	Penasedoira	Penasedoira, A
	San Xusto da Repostería (San Xusto)	San Xusto	Santo Xusto
Vilar de Donas (San Salvador)	Castro	Castro de Ximonde, O	
Pantón	Cangas (Santiago)	Pacios	Pacio, O
	San Fiz de Cangas (San Fiz)	Outeiro, O	Outeiro
	San Vicente de Castillón (San Vicente)	Cobreiro	Cobreiro, O
Pacio		Pacio, O	

4. Lugares en que se modificou o nome oficial

Concello	Parroquia	NG 2003	NG 2026
Pantón	San Vicente de Castellón (San Vicente)	Vargo, O	Bargo, O
		Viñas	Viñas
	Santo Estevo do Mato (Santo Estevo)	Currás	Abuíme dos Currás
	Tribás (San Martiño)	Fontao	Fontao, O
	Tuiriz (Santa María)	Castelalbo, O	Castillalbo
		Corvás	Corvás, Os
		Souto	Souto, O
		Souto de Xelo	Souto de Xelo, O
Paradela	Laxe, A (Santiago)	Moutras	Moutrás
Páramo, O	Adai (Santa Mariña)	Reboreda	Reboreda, A
	Friolfe (San Xoán)	Mato	Mato, O
	Grallás (Santo Estevo)	Vilaxoanes	Vilaxoane
	Sa (Santiago)	Paredes	Paredes de Abaixo
	San Mamede da Ribeira (San Mamede)	Ribeira, A	San Mamede da Ribeira
	Santo André da Ribeira (San Pedro)	Santo André	Santo André da Ribeira
	Torre, A (San Martiño)	Castro	Castro, O
	Vilafiz (Santa María)	Agreimonde	Agreimunde
	Vilarmosteiro (Santa Eufemia)	San Xulián	San Xullao
Pastoriza	Aguarda, A (San Martiño)	Rego Cavado, O	Regocavado, O
	Álvare (Santa María)	Cordeiro	Ordeiro, O
		Fontao	Fontao, O

4. Lugares en que se modificou o nome oficial

Concello	Parroquia	NG 2003	NG 2026
Pastoriza	Bretoña (Santa María)	Currás	Currás, Os
		Outeiro, O	Outeiro dos Currás, O
	Lagoa (San Xoán)	Bellagal, O	Bellegal, O
	Loboso ou Guizán (Santo André)	Lavancos	Lavancos, Os
		Melle, O	Melle
	Pousada (Santa Catarina)	Alto, O	Alto de Pousada, O
	Regueira, A (San Vicente)	Maciñeiras, As	Maciñeira
	Reigosa (Santiago)	Lagos, Os	Lagos
		Palloza	Palloza, A
	Saldanxe (San Miguel)	Requián, A	Requián
San Cosme de Piñeiro (San Cosme)	Ramalleira, A	Ramalleira de Abaixo, A	
San Martiño de Corvelle (San Martiño)	Fontefreixo, O	Fontefreixo, A	
Pedrafita do Cebreiro	Cebreiro, O (Santa María)	Lagúa, A	Lagúa das Tabras, A
	Hospital (San Xoán)	Hospital	Hospital da Condese
		Teixoeiras	Teixoeiras, As
	Pacios (San Lourenzo)	Seixo	Seixo, O
Padornelo (San Xoán)	Busmullán	Busnullán	
	Temple	Temple, O	
Pobra do Brollón, A	Cereixa (San Pedro)	Albariza, A	Alvariza, A
		Fonte, A	Ponte, A
	Pobra do Brollón, A (San Pedro)	Brollón, O	Brollón

4. Lugares en que se modificou o nome oficial

Concello	Parroquia	NG 2003	NG 2026
Pol	Caraño (San Martiño)	Castros, Os	Castros da Brea, Os
	Gondel (San Cosme)	Aldea	Aldea, A
	Hermunde (San Pedro)	Veiga da Campa	Veiga da Campa, A
	Milleirós (Santiago)	Aldea	Aldea, A
	Pol (Santo Estevo)	Arroxiña	Arroxiña, A
	San Martiño de Ferreiros (San Martiño)	Chafarica	Chafarica, A
	Silva (Santiago)	Granda	Granda de Andión, A
			Porto de Eiras
	Suegos (Santa Eulalia)	Pozo	Pozo, O
	Torneiros (San Lourenzo)	Campo do Prado, O	Campo de Prado, O
	Valonga (Santa María)	Valín das Trabas	Valín das Trabes
Pontenova, A	Pontenova, A (Sagrado Corazón)	Cova, A	Cova
	Rececende (San Xoán)	Rececende	Rececende de Abaixo
	Santo Estevo de Rececende (Santo Estevo)	Santo Estevo, O	Santo Estevo
	Viloudriz (Santiago)	Vilaoudriz	Viloudriz
	Vilouruz (San Martiño)	Vilaouruz	Vilouruz
Portomarín	Fiz de Rozas (San Lourenzo)	San Clodio	San Croio
	Portomarín (San Nicolao)	Ferreiroá	Ferreiroá, A
		Santa Mariña	Santa Mariña, A
	Recelle (San Pedro)	Casa da Lama, O	Casa da Lama, A
Casa do Cardedo		Cardedo, O	

4. Lugares en que se modificou o nome oficial

Concello	Parroquia	NG 2003	NG 2026
Portomarín	Recelle (San Pedro)	Poído	Poído, O
	Vilarbasín (San Pedro)	Covela, A	Cubela, A
	Vilaxuste (San Pedro)	Samocela	Sanucela
Quiroga	Bendollo (Santalla)	Bendollo de Feais	Bendollo
		Soldón, O	Ponte Soldón, A
	Ermida, A (Santa María)	San Vitorio	San Vitoiro
	Montefurado (San Miguel)	Albaredos, Os	Albaredos
		San Martiño de Alvaredos	San Martiño de Albaredos
Vilaster (Santa María)	Venda Nova	Venda Nova, A	
Ribadeo	Couxela (Santiago)	Moural	Moural, O
	Cubelas (San Vicente)	Carboeiros, Os	Carboeiro, O
		Somo	Somo, O
	Devesa, A (Santalla)	Barrio da Campana, A	Barrio da Campá, O
		Barrio Novo	Barrio Novo, O
		Cepetal	Cepetal, O
		Rato, O	Rato Vello, O
	Ove (San Xoán)	Aceñas, As	Aceas, As
		Grañol	Grañol, O
		Vilar	Vilar, O
	Piñeira (San Xoán)	Barreiro	Barreiro, O
Río		Río, O	
Vilaframil (San Lourenzo)	Carreira Branca	Carreira Branca, A	
Vilaselán (Santa María)	Camboxurado, O	Camboxurado	
Ribas de Sil	Peites (San Martiño)	Casares, Os	Casares

4. Lugares en que se modificou o nome oficial

Concello	Parroquia	NG 2003	NG 2026
Ribas de Sil	Soutordei (Santiago)	Louxadelas	Louxadela
		Outeiro, O	Outeiro
	Torbeo (Santa María)	Covela, A	Cubela, A
		Figueiro	Filgueiro
Ribeira de Piquín, A	San Xurxo de Piquín (San Xurxo)	Pousadoiro, O	Pousadoiro
	Santalla de Piquín (Santalla)	Corral, O	Curral, O
	Santiago de Acevo (Santiago)	Santiago	Santiago de Acevo
	Órrea, A (Santa Comba)	Courel, O	Courel
Riotorto	Riotorto (San Pedro)	Chairas	Chairas, As
		Grova, A	Groba, A
		Souto de Vale, O	Souto de Val, O
		Treitas	Treitas, As
	Santa Marta de Meilán (Santa Marta)	Vilar do Meilán, O	Vilar de Meilán, O
Samos	Loureiro (Santa María)	Castro de Lourido	Castro de Lourido, O
	San Mamede do Couto (San Mamede)	Froián	Froión
		Val	Val, O
Zoó (Santiago)	Furela	Furela, A	
Sarria	Belante (Santa María)	Casanova	Casanova, A
		Peruscallo	Peruscallo, O
	Castelo dos Infantes (Santiago)	Castelo	Castelo dos Infantes
	Chanca, A (San Mamede)	Lugar de Abaixo	Lugar de Abaixo, O
		Lugar de Arriba	Lugar de Arriba, O
Maside (San Pedro)	San Vicente	San Vincenzo	

4. Lugares en que se modificou o nome oficial

Concello	Parroquia	NG 2003	NG 2026
Sarria	Nespereira (Santiago)	Lamas	Lama, A
	San Sadurniño de Froián (San Sadurniño)	Pinar	Pinar, O
	San Salvador da Pena (San Salvador)	Penela	Penela, A
	Santo Antolín (Santa Eufemia)	Pacio	Pacio, O
	Vilar de Sarria (San Salvador)	Agra do Regueiro	Agra do Regueiro, A
Saviñao, O	Broza, A (San Tomé)	Albariza	Alvariza
	Fión (San Lourenzo)	Abuíme	Abuíme de Casapico
	Mourelas (San Xillao)	Mato, O	Mato de Abaixo, O
	Ousende (Santa María)	Az, A	Aiaz
	Rebordaos (Santalla)	Casa de Sa Piago, O	Casa de Sa, A Peago, O
Sober	Arroxo (San Martiño)	Bizcaia	Bizcaia, A
Taboada	Ansar (Santo Estevo)	Cal de Mourelle	Cal de Mourelle, A
	Bouzoa (San Xoán)	Susá	Susá de Arriba
		Valboa	Valboa do Monte
	Campo, O (San Xillao)	Toldao	Toldao, O
	Cereda (Santa Mariña)	Airexe	Eirexe, A
		Cal de Mourelle	Cal de Mourelle, A
	Cicillón (Santiago)	Ermida	Ermida, A
	Fradé (Santiago)	Airexe	Eirexe, A
Gondulfe (San Lourenzo)	Batán	Batán, O	
Mato (San Martiño)	Quinzán	Quinzán do Carballo	

4. Lugares en que se modificou o nome oficial

Concello	Parroquia	NG 2003	NG 2026	
Taboada	Mato (San Martiño)	Susá	Susá de Arriba	
	Piñeira (Santa María)	Quintá	Quintá, A	
	San Xillao de Insua (San Xillao)	Grove, O	Grove	
	Taboada dos Freires (Santa María)	Susá	Susá de Abaixo	
	Vilameñe (Santa Mariña)	Mesón	Mesón, O	
	Vilar de Cabalos (Santa Oalla)	Rodís	Rudís	
	Xían (Santa María)	Amieira		Amieira, A
		Brea		Brea, A
		Lamansandrei		Lamasandrei
		Mosteiro		Mosteiro, O
Xamogo			Xamogo, O	
Trabada	Fórnea (Santo Estevo)	Fórnea, A	Fórnea	
	Ría de Abres, A (Santiago)	Boca de Canle, A	Boca de Canle	
		Veiga, A	Veiga de Abres, A	
	Sante (San Xiao)	Carballal		Carballeira, A
		Forcada, A		Forcada
		Loureiro		Loureiro, O
		Pena Cova		Penacova
		Pena Quente		Penaquente
		Piago Negro		Piago Negro, O
		Prado		Prado, O
	Trabada (Santa María)	Abaira, A		Abaira de Baixo, A
		Canle		Canle, A
		Chao do Sevil, O		Chao de Sevil, O
		Covacho		Covacho, O

4. Lugares en que se modificou o nome oficial

Concello	Parroquia	NG 2003	NG 2026	
Trabada	Trabada (Santa María)	Espín	Espín, O	
		Foxos	Fosos	
		Muín Queimado	Muín Queimado, O	
		Órrea, A	Órrea	
		Ponte Gorda	Ponte Gorda, A	
		Rego Rubio	Rego Rubio, O ou O Bizarro	
		Río, O	Río	
	Valboa (Santa María Madanela)	Biduedo	Biduedo, O	
		Rego Corto	Rego Corto, O	
		Rego do Galo	Rego de Galo	
	Vidal (San Mateo)	Portela	Portela, A	
		Requeixo	Requeixo, O	
	Vilaformán (San Xoán)	Murio de Arriba, O	Murio, O	
		Pé da Viña, O	Pé de Viña	
		Vilaxusá	Vilaxusá	
	Vilapena, A (Santiago)	Vilapena	Vilapena, A	
	Valadouro, O	Ferreira (Santa María)	Rebuxento	Rebuxento, O
		Frexulfe (Santa Eulalia)	Cazcalleira, A	Cascalleira, A
		San Tomé de Recaré (San Tomé)	Estibada, A	Estivada, A
			Pardellas	Pardellas, As
		Santa Cruz do Valadouro (Santa Cruz)	Bandexa	Bandexa de Abaixo, A
Vilacampa (Santa María)	Bandexa, A	Bandexa de Arriba, A		
Vicedo, O	Cabanas (Santa María)	Bouzós	Bouzosos, Os	
		Freixeiro	Freixeiro de Arriba, O	

4. Lugares en que se modificou o nome oficial

Concello	Parroquia	NG 2003	NG 2026
Vicedo, O	Cabanas (Santa María)	Pallarega	Pallarega, A
		Penido, O	Penido de Arriba, O
		Reis	Reises, Os
		Sanga	Sanga, A
		Segade	Ponte Segade, A
		Trala Veiga	Tras da Veiga
		Troia	Troia, A
	Mosende (San Pedro)	Castro Bo	Castrobó
	Río Barba (San Paulo)	Cortellas	Cortellas, As
		Espigueiras	Espigueiras, As
		Insua	Insua, A
	San Miguel das Negradas (San Miguel)	Redondo, O	Redonda, A
	Suegos (Santa María)	Abrela	Abrela, A
	Vicedo, O (Santo Estevo)	Airoá	Airoá, A
		Curral, O	Corral, O
		Garavide	Garavide, A
	Vilalba	Árbol (San Lourenzo)	Carregal de Abaixo
Carregal de Arriba			Carregal de Arriba, O
Caxigueira			Caxigueira, A
Fieitosa			Fieitosa, A
Rañal			Rañal, O
Regovide			Rego de Vide
Boizán (Santiago)		Regovide	Rexovide
Carballido (Santa María)		Caneiro	Caneiro, O
		Lamelas, As	Lamelas

4. Lugares en que se modificou o nome oficial

Concello	Parroquia	NG 2003	NG 2026
Vilalba	Distriz (San Martiño)	Airavella	Airavella, A
	Goiriz (Santiago)	Balsa	Balsa, A
		Cancela, A	Cancelas, As
		Caxigal	Caxigal, O
		Fontao, O	Fontao
		Lodeiro	Lodeiro, O
		Reguengo	Reguengo, O
		Tarrío	Rolda de Tarrío, A
		Tronco	Tronco, O
	Insua (San Bartolomeu)	Ponte de Sa	Ponte de Saa
		Sa	Saa
	Mourence (San Xiao)	Dona Orraca	Dona Orraca ou A Portacarreira
		Grandisca	Grandisca, A
		Madanela, A	Madalena, A
		Pazo da Veiga, O	Pazo, O
	Nete (San Cosme)	Carpaceiras	Carpaceiras, As
		Lugar de Arriba	Reboredo de Arriba, O
		Sisto	Sisto, O
	Oleiros (San Mamede)	Abeledo	Abeledo, O
		Amido	Amido, O
		Carreiranova	Carreiranova, A
		Escadavada	Escadavada, A
	Román (Santalla)	Alfaiate	Alfaiate, O
		Fistela	Enfistela, A
		Locencia	Locencia, A
		Pedrouzo	Pedrouzo, O

4. Lugares en que se modificou o nome oficial

Concello	Parroquia	NG 2003	NG 2026
Vilalba	Sancovade (Santiago)	Cobreiro	Cobreiro, O
		Santaballa (San Pedro)	Areabranca
		Carballeira Moura	Carballeira Moura, A
		Carballolongo	Carballolongo, O
		Carracido	Carracido, O
		Cobreiro	Cobreiro, O
		Curbel	Curbel, O
		Fonte da Bouza, A	Fontabouza, A
		Fontepisón	Fontepisón, A
		Fraga Moura	Fraga Moura, A
		Lugarvello	Lugarvello, O
		Millares	Millares, Os
		Silva	Silva, A
Viveiro	Chavín (Santa María)	Bodegas	Bodegas, As
		Choía	Choia
		Palmeira	Palmeira, A
		Pumariño, O	Pumariño
		Riaño, O	Riaño
		Tras Viveiro	Trasviveiro
	Covas (San Xoán)	Merlín, O	Merlín
		Pallaregas	Pallaregas, As
		Pardiñas	Pardiñas, Os
		Patarroa	Patarroa, A
		Pedreira	Pedreira, A
		Soutullo, O	Soutullo
		Tora	Tora, A
Tras do Monte	Tralomonte		

4. Lugares en que se modificou o nome oficial

Concello	Parroquia	NG 2003	NG 2026
Viveiro	Galdo (Santa María)	Baralla	Baralla, A
		Casanova	Casanova, A
		Figueiroa	Figueiroa, A
		Fornela	Fornela, A
		Monteiros	Monteiros, Os
		Pé da Ruba, O	Pé da Ruba
		Requeixo	Requeixo, O
		Souto	Souto, O
		Vilar	Vilar, O
		Ximarreira	Ximarreira, A
		Landrove (San Xiao)	Betrido
	Calvario		Calvario, O
	Portociño, O		Portociño de Abaixo, O
	Rubeiras, Os		Rubeira
	Magazos (Santa María)	Áspera	Áspera, A
		Castelo	Castelo, O
		Panela	Panelas, As
		Vimbial, O	Vimbial
	San Pedro de Viveiro (San Pedro)	Alfeira	Alfeirá
		Barreira	Barreira, A
		Florida	Florida, A
		Muíños	Muíños, Os
		Rego do Golpe	Rego do Golpe, O
	Santo André de Boimente (Santo André)	Balseiros	Balseiros, Os
		Muíño	Muíño, O
		Pereiro	Pereiro, O
		Pumariño, O	Pumariño
		Rego Mozo, O	Regomozo, O

4. Lugares en que se modificou o nome oficial

Concello	Parroquia	NG 2003	NG 2026
Viveiro	Valcarría (Santo Estevo)	Cancelo	Cancelo, O
		Castañal	Castañal, O
		Galea	Galea, A
		Nadal, O	Nadal
		Pedrosa	Pedrosa, A
		Seixas	Seixas Altas, As
	Vieiro (San Cibrao)	Ameixoa	Ameixoa, A
		Estacada	Estacada, A
Xermade	Burgás (Santa Baia)	Rectoral, A	Reitoral, A
	Cabreiros (Santa Mariña)	San Victorio, O	San Vitorio, O
	Cazás (San Xulián)	Covillón	Cuvillón
		Escoriscada	Ecuriscada, A
		Golpilleira, A	Gulpilleira, A
		Preanes	Prianes
	Lousada (Santo André)	Ameixido	Ameixido, O
	Momán (San Mamede)	Cruz Vella, A	Casbouza ou A Cruz Vella
		Vilar, O	Vilar
		Zarracín	Cerracín
	Xermade (Santa María)	Arangón	Arangón, O
		Roubín	Roubín, O
		Vilariño	Vilariño, O
		Xermade	Pedreiro, O ou Xermade
Xove	Monte, O (Santo Isidro)	Penas Agudas, As	Penas Agudas
		San Salvador, O	San Salvador
		Soutavello, O	Soutovello
		Vilariño	Vilariño, O

4. Lugares en que se modificou o nome oficial

Concello	Parroquia	NG 2003	NG 2026
Xove	Portocelo (San Tirso)	Vilapol	Vilalpol
	Xove (San Bartolo)	Parceiros, Os	Parceiros
	Xuances (San Pedro)	Toimil	Tuimil

Ourense

Concello	Parroquia	NG 2003	NG 2026
Allariz	Allariz (Santiago)	Frieira, A	Frieira
		Xugueiros, Os	Xugueiros
	Allariz (Santo Estevo)	Aira Vella, A	Aira Vella
		Portela da Aira Vella, A	Portela de Aira Vella, A
	Augas Santas (Santa Mariña)	Armeá	Armea
		Turzas	Turzás
	Folgoso (Santiago)	Coira, A	Coira
	Requeixo de Valverde (Santa María)	Requeixo de Valverde	Requeixo
	San Breixo de Espiñeiros (San Breixo)	Casas Novas, As	Casas Novas
		Espiñeiros, Os	San Breixo de Espiñeiros
	San Mamede de Urrós (San Mamede)	Oroxo	Condes de Oroxo, Os
	San Vitoiro da Mezquita (San Vitoiro)	Celeiros	Celeirós
		Condes	Condes, Os
Coruxeira, A		Curuxeira, A	
Seoane (San Xoán)	Forxás de Montes	Forxás dos Montes	
Amoeiro	Amoeiro (Santa María)	Guilfonxe	Quilfonxe

4. Lugares en que se modificou o nome oficial

Concello	Parroquia	NG 2003	NG 2026
Amoeiro	Parada de Amoeiro (Santiago)	Portocelos	Portecelos
Avión	Abelenda (Santa Mariña)	Boeixos	Boeixos, Os
		Casar do Nabo	Casar do Nabo, O
		Rodeiro	Rodeiro, O
	Nieva (Santa María)	Caseiro	Caseiro, O
		Porreira	Porreira, A
Baltar	Abades (San Paio)	Quinta, A	Quintá
	Tixós (Santa María)	Texós	Tixós
	Tosende (San Lourenzo)	Maus, As	Meaus
Bande	Bande (San Pedro)	Sordos	Xordos
	Baños, Os (San Xoán)	Baños, Os	Baño, O
		Lebosandaus	Lobosandaus
	Calvos (Santiago)	Aldea de Arriba	Aldea de Arriba, A
Güín (Santiago)	Ponte Liñares, A ou A Feira Nova	Ponte Liñares, A	
Baños de Molgas	Ambía (Santo Estevo)	Outeiro	Outeiro, O
	San Pedro da Ribeira (San Pedro)	San Pedro de Ribeira	San Pedro da Ribeira
	Vide (San Xoán)	Milagres do Medo, Os	Milagres do Monte Medo, Os
Barbadás	Piñor (San Lourenzo)	Santa Ouxea	Santa Uxía
	Valenzá, A (San Bernabeu)	Vilaescusa	Fonsillón, O
Beariz	Xirazga (San Salvador)	Alén	Alén, A
Boborás	Cameixa (San Martiño)	San Bartolomeu	San Bartolomeu da Freixa

4. Lugares en que se modificou o nome oficial

Concello	Parroquia	NG 2003	NG 2026
Bola, A	Podentes (Santa María)	Oxén	Xen de Abaixo, O
		Prado, O	Prado
	San Martiño de Berredo (San Martiño)	Casal de Morgade	Casal de Morgade, O
		Espiñal	Espiñal, O
		Forriolo, O	Furriolo, O
		Froiás	Froias
		San Mamede	Saumede
		Val de Boi	Val de Boi, O
	Santa Baia de Berredo (Santa Baia)	Casal do Río	Casal do Río, O
		Chaos	Chaos, Os
		Outeiro	Outeiro de Santa Baia, O
	Sorga (San Mamede)	Outeiro, O	Outeiro de Sorga, O
		Pousa	Pousa, A
	Soutomel (Santa Locaia)	Barreal	Barreal, O
	Veiga (San Munio)	Campo de Veiga	Campo de Veiga, O
		Moreiriñas	Moreiriñas, As
Outeiro, O		Outeiro de Veiga, O	
Bolo, O	Cambela (Santa María)	Celeiros	Celeirós
Calvos de Randín	Calvos (Santiago)	Nogueiras	Nogueiras, As
	Lobás (San Vicente)	Silvoso, O	Silvoso
	Santiago de Rubiás (Santiago)	Rubiás	Rubiás dos Mixtos
Santiago		Santiago dos Mixtos	
Carballeda de Avia	Faramontaos (San Cosmede)	Cima de Vila	Cimadevila
Carballiño, O	Barón, O (San Fiz)	Cabana	Cabana, A
		Souto	Souto, O
	Lobás (Santa Uxía)	Dornela	Dornela, A

4. Lugares en que se modificou o nome oficial

Concello	Parroquia	NG 2003	NG 2026
Carballiño, O	Lobás (Santa Uxía)	Mosteiro	Mosteiro, O
	Longoseiros (Santa Mariña)	Ponterriza	Ponterriza, A
	Madarnás (San Tomé)	Esgueva	Esgueva, A
		Medela	Medela, A
	Partovia (Santiago)	Porto de Eguas	Porto de Eguas, O
	Ponte Veiga (San Lourenzo)	Gouxa, A	Gouxiña, A
		Groba	Groba, A
Sagra (San Martiño)	Penedo	Penedo, O	
Cartelle	Marabillas, As (Nosa Señora das Marabillas)	Aúlfe	Ulfe, A
	Seixadas (San Xoán)	Seixadas, As	Seixadas
Castrelo de Miño	Barral (Nosa Señora das Neves)	Foxo	Foxo, O
	Castrelo de Miño (Santa María)	Padreiro	Padreiro, O
Castro de Caldelas, O	Alais (San Pedro)	Porteleiro	Porteleiro, O
	Mazaira (Santa María)	Ruídos	Ruídos, Os
	Paradela (San Vicenzo)	Lugar de Arriba	Lugar de Arriba, O
		Santo	Santo, O
	Pedrouzos (San Mamede)	Penedo	Penedo, O
		Portela	Portela, A
		Pousa	Pousa, A
Santa Eulalia de Trabazos (Santa Eulalia)	Veiga, A	Veiga	
Santa Tegra de Abeleda (Santa Tegra)	Ruxil	Ruxil, O	

4. Lugares en que se modificou o nome oficial

Concello	Parroquia	NG 2003	NG 2026
Celanova	Acevedo do Río (San Xurxo)	Cavadoiro	Cavadoiro, O
		Cerdedo	Cerdedo, O
		Chousas, As	Chousas
		Outeiro	Outeiro, O
		Pazo das Chousas	Pazo, O
		Prados, Os	Prados
		San Cibrao	San Cibrao, O
		Xamirás	Xamirás, A
	Alcázar de Milmanda, O (Santa María)	Canto	Canto, O
		Eiras	Eiras, As
		Miranzo	Miranzo, O
		Vila	Vila, A
	Amoroce (Santiago)	Amoroce	Amorociña
		Casal	Casal, O
		Mociños	Mociños, Os
		Quintairos	Quintairos, Os
		Rial	Rial, O
	Ansemil (Santa María)	Ansemil	Caseta de Ansemil, A
		Barrio	Barrio, O
		Feal de Ansemil	Feal de Ansemil, O
		Lama, A	Lama de Abaixo, A Lama de Arriba, A
	Bobadela (Santa María)	Campo	Campo, O
		Quintairos	Quintairos, Os
	Cañón (San Lourenzo)	Cachapraz	Cachapraza
	Castromao (Santa María)	Canavelas	Canavelas, As
		Piñeiro	Piñeiro, O

4. Lugares en que se modificou o nome oficial

Concello	Parroquia	NG 2003	NG 2026
Celanova	Celanova (San Rosendo)	Lobeiras	Lobeiras, As
	Freixo (Santa Cristina)	Buzacos	Buzacos, Os
	Mourillós (San Pedro)	Campo	Campo, O
		Carballeira	Carballeira, A
	Orga (San Miguel)	Quintas	Quintas, As
	San Paio de Veiga (San Paio)	Campo	Campo, O
		San Paio da Veiga	San Paio de Veiga
Santa Eufemia de Milmanda (Santa Eufemia)	Madanela, A	Madalena, A	
	San Martiño	San Martiño de Abaixo	
Chandrexia de Queixa	Chandrexia (San Pedro)	Chandrexia de Queixa	Chandrexia
	Chaveán (San Bartolomeu)	Pedrazas	Pedrazás
	Queixa (Santa Cruz)	Quinta, A	Quintá, A
	Requeixo (Santa María Madanela)	Zamorela	Zamorela, A
Coles	Albán (San Paio)	Bergaza	Bergaza, A
	Barra, A (Santa María)	Quintás	Quintás da Barra, As
	Coles (San Xoán)	Lavandeira	Lavandeira, A
	Gustei (Santiago)	Pobadura	Pobadura, A
	Melias (San Miguel)	Outeiriños, Os	Outeiriños
	Ribela (San Xillao)	Outeiro	Outeiro, O
Cualedro	Atás (Santa María)	Estibadas, As	Estivadas, As
	Baldriz (San Bartolomeu)	Mercedes, As	Santa María das Mercedes
	Rebordondo (San Martiño)	Pena Verde	Penaverde
	Vilela (Santiago)	Lamalonga	Lamalonga, A

4. Lugares en que se modificou o nome oficial

Concello	Parroquia	NG 2003	NG 2026
Cualedro	Vilela (Santiago)	Moimenta	Moimenta, A
Entrimo	Entrimo (Santa María a Real)	Ferreiros	Ferreiros de Abaixo
		Terrachá, A	Terrachán, A
Gomesende	Guía, A (Santa María)	Cortiñas, As	Cortiñas
		Reguenga	Reguenga, A
	Pao, O (Santa María)	Cortiñal	Cortiñal, O
		Val de Feardos	Val de Feardos, O
	San Lourenzo de Fustáns (San Lourenzo)	Agrufeixe	Agrofeixe
Redondallo		Redondallo, O	
Val, O (Santa María)	Arnoia Seca	Arnoia Seca, A	
Gudiña, A	Carracedo da Serra (Santiago)	Campairos	Mesón de Campairos, O
	Pentes (San Mamede)	Mesón de Herosa	Mesón de Herosa, O
		Mesón do Purrián	Mesón do Purrián, O
Irixe, O	Campo, O (Santa María)	Filgueira	Filgueira do Campo, A
		Irixe de Arriba	Irixe de Arriba, O
		Irixe, O	Irixe, O ou A Ponte
		Laiña	Laiña, A
		Porto da Veiga	Porto da Veiga, O
		Reguega	Reguega, A
	Corneda (Santiago)	Enfesta	Enfesta, A
		Pedriña	Pedriña, A
	Loureiro (Santa Mariña)	Alén	Alén, A
	Reádigos (Santa Baía)	Barcia	Barcia, A
		Castiñeira	Castiñeira, A
	Regueiro, O (San Pedro)	Candosa	Candosa, A
Espiñeiros		Espiñeiros, Os	

4. Lugares en que se modificou o nome oficial

Concello	Parroquia	NG 2003	NG 2026
Irixo, O	San Cosmede de Cusanca (San Cosmede)	Eirexa, A	Eirexe, A
		Filgueira	Filgueira de San Cosmede, A
		Pedrouzo	Pedrouzo, O
		Sueirexa	Sueirexe
		Tellado, O	Tellado de San Cosmede, O
Laza	Trez (Santiago)	Eiras	Eiras, As
Leiro	San Clodio (Santa María)	Barouta	Barouta, A
		Maín	Meín
	Serantes (San Tomé)	Suigrexia	Suirexe
Lobeira	Santa Comba (San Trocado)	Chaos	Chaos de Limia, Os
	Santa Cruz de Grou (Santa Cruz)	Santa Cruz, A	Santa Cruz
Lobios	Grou (San Mamede)	Casal do Souto	Casal do Souto, O
		Casardomato	Casar do Mato, O
		Coloño	Coloño, O
		Foz	Foz, A
		Pedrosa	Pedrosa, A
		Pousa	Pousa, A
		Reguengo	Reguengo, O
		Terradas	Terradas, As
	Lobios (San Miguel)	Barreal	Barreal, O
		Fábrica	Fábrica, A
		Quintás	Quintás, As
		Rial	Rial, O
	San Paio de Araújo (San Paio)	Prancibe	Prancibe
		Puxedo, O	Puxedo

4. Lugares en que se modificou o nome oficial

Concello	Parroquia	NG 2003	NG 2026
Maceda	Asadur (Santa Mariña)	Outeiro do Cabo	Outeiro do Cabo, O
		Somoza	Somoza, A
	Costa, A (Santiago)	Couzada, A	Couzada
	Piúca ou Araúxo (Santa María)	Souto, O	Soto, O
	Zorelle (Santiago)	Lamas, As	Lamas do Monte
Manzaneda	Raigada (Santa María Madalena)	Reigada	Raigada
	San Martiño de Manzaneda (San Martiño)	Cimadevila	Cimadevila de Abaixo
		Souto de Rozavales, O	Souto, O
Maside	Amarante (Santa María)	Agro de Quinta, O	Agro de Quinta
		Aldeíña, A	Aldeíñas
Merca, A	Corvillón (Santa María)	Fonte Ermida	Ponte Ermida
		Forxás de Montes	Forxás dos Montes
		Parboeira	Parroeira, A
		Rebola	Rebola, A
	Mezquita, A (San Pedro)	Outeiro	Outeiro, O
	Olás de Vilariño (Santa María)	Oxén	Xen de Arriba, O
	Parderrubias (Santa Olaia)	Outeiro	Outeiro, O
	Proente (Santo André)	Aviñoá	Aviñoá, A
		Cantón	Cantón, O
Souto		Souto, O	
San Vitoiro da Mezquita (San Vitoiro)	Celeiros	Celeirós	
Montederramo	Chás, As (San Xoán)	Retorta	Retorta, A
	Covas (San Xoán)	Abeledos	Abeledos, Os

4. Lugares en que se modificou o nome oficial

Concello	Parroquia	NG 2003	NG 2026
Montederramo	Medorra, A (Santiago)	Alenza	Alenza, A
	San Cosme de Montederramo (San Cosme)	Vila Pequena	Vila Pequena, A
	Seoane Vello (San Xoán)	Caseta, A	Caseta de Seoane, A
Castiñeira, A		Castiñeira de Seoane, A	
Monterrei	Madalena, A (Santa María)	Madanela, A	Madalena, A
Muíños	Barxés (Santa María)	Barrio, O	Barrio de Barxés, O
	Muíños (San Pedro)	Rañadoiro, O	Rañadoiro
	Prado de Limia (San Salvador)	Salgueiro, O	Salgueiro
Nogueira de Ramuín	Carballeira, A (San Xosé)	Casdecid	Casdecide
	Faramontaos (Santa María)	Cachaplaza	Cachapraza
Ourense	Arrabaldo (Santa Cruz)	Agrela, A	Grela, A
	Cudeiro (San Pedro)	Barxelas	Barxelas, As
		Eiroás	Eiroás, As
	Vilar de Astrés (Purísima Concepción)	Ludeiros	Ludeirós
Vista Fermosa (San Xosé)	Granxa	Granxa, A	
Padrenda	Condado, O (Santa María)	Espiñás	Espiñás
	Desteriz (San Miguel)	Oleiros	Leiros, Os
	Padrenda (San Cibrán)	Agrela, A	Grela, A
Aldea de Souto		Aldea do Souto, A	

4. Lugares en que se modificou o nome oficial

Concello	Parroquia	NG 2003	NG 2026
Padrenda	Padrenda (San Cibrán)	Chan do Souto	Chan do Souto, O
Parada de Sil	Forcas (San Mamede)	Senra, A	Senra
		Vilar	Vilar de Forcas
	Hedrada, A (Santiago)	Casa do Vento	Casa do Vento, A ou A Venda
	Pradomao (San Xiao)	Castiñeiras	Castiñeiras, As
	Sacardebois (San Martiño)	Leiravella	Leiravella, A
Pereiro de Aguiar, O	Sabadelle (San Martiño)	Lagocios	Lagozos
	Vilariño (Santa Cristina)	Cerradao	Cerradao, O
		Eirexa, A	Igrexa, A
		Papelas, As	Papela, A
	Vilariño	Vilariño Grande	
Peroxa, A	Beacán (Santa María)	Outeiro de Beacán, O	Outeiro de Beacán
	San Xes da Peroxa (San Xes)	Costa da Cabra	Costa da Cabra, A
	Toubes (Santiago)	Outeiro	Outeiro de Toubes
	Vilarrubín (San Martiño)	Alende	Alende, A
Outeiro		Outeiro de Vilarrubín	
Pobra de Trives, A	Encomenda, A (Santo Antonio)	Filgueira	Filgueira, A
	Mendoia (Nosa Señora da Concepción)	Pacio	Pacio, O
	Navea (San Miguel)	Ponte Nova, A	Pontenova
	Pena Folenche, A (Santa María)	Pena Folenche	Pena Folenche, A

4. Lugares en que se modificou o nome oficial

Concello	Parroquia	NG 2003	NG 2026
Pobra de Trives, A	Penapetada (Santo Estevo)	Pena Petada	Penapetada
	San Lourenzo de Trives (San Lourenzo)	San Lourenzo	San Lourenzo de Trives
	Somoza, A (San Miguel)	Somoza	Somoza, A
	Xunqueira (San Pedro)	Sas de Xunqueira	Sas de Arriba
Pontedeva	Pontedeva (San Breixo)	Aldea de Deva	Aldea de Deva, A
	Trado (San Paio)	Cruceiro	Cruceiro, O
Porqueira	Sabucedo de Limia (San Salvador)	Breixoeira	Bruxueira, A
		Eido de Lamas	Eido de Lamas, O
		Eido de Ribeira	Eido de Ribeira, O
	San Martiño de Porqueira (San Martiño)	Telladas	Telladas, As
Punxín	Barbantes (Santiago)	Lugar de Abaixo	Lugar de Abaixo, O
		Lugar de Arriba	Lugar de Arriba, O
Quintela de Leirado	Leirado (San Pedro)	Agua Levada	Augalevada
		Costa	Costa, A
		Lavandeira	Lavandeira, A
		Pousa	Pousa, A
		Tornadoiro	Tornadoiro, O
		Val	Val, O
	Mociños, Os (Santa María)	Chedas	Chedas, As
		Mociños	Mociños, Os
	Redemuños (San Salvador)	Atrio	Adro, O
		Outeiro	Outeiro, O
		Río de Abaixo	Río de Abaixo, O

4. Lugares en que se modificou o nome oficial

Concello	Parroquia	NG 2003	NG 2026
Quintela de Leirado	Redemuños (San Salvador)	Río de Arriba	Río de Arriba, O
Rairiz de Veiga	Candás (San Martiño)	Outeiro	Outeiro, O
		Ordes (Santa María)	Campo de Lama
	Ordes (Santa María)	Carballal	Carballal, A
		Eidos de Limia	Eidos de Limia, Os
		Espiñeiro	Espiñeiro, O
		Martices	Martices, Os
	Rairiz de Veiga (San Xoán)	Aldea do Muíño	Aldea do Muíño, A
		Moura	Moura, A
		Salgados	Salgados, Os
		Toxo	Toxo, O
Ramirás	Casardeita (Santiago)	Pambre	Pambre, O
	Freás de Eiras (Santa María)	Ponte dos Madeiros	Ponte dos Madeiros, A
	Mosteiro, O (San Pedro)	Mosteiro	Mosteiro, O
		Piñeiro	Piñeiro, O
	Paizás (San Salvador)	Tuño	Tuño, O
	Penosiños (San Salvador)	Carragedo	Carragedo, O
	Rubiás (Santiago)	Entreviñas	Entrelasviñas
		Partida, A	Partida
		Souto	Souto, O
		Xandente	Xandente, O
Santo André de Penosiños (Santo André)	Aldea, A	Aldea de Abaixo, A	
	Souto	Souto, O	

4. Lugares en que se modificou o nome oficial

Concello	Parroquia	NG 2003	NG 2026
Ramirás	Vilameá de Ramirás (Santa María)	Cardenal	Cardeal, O
		Cerdediño	Cerdediño, O
		Cerdedo	Cerdedo, O
		Poza	Poza, A
Riós, O	Castrelos de Abaixo (Santa María)	Castrelo de Abaixo	Castrelos de Abaixo
	Castrelos de Cima (Santa María)	Castrelo de Cima	Castrelos de Cima
	Navallo, O (San Vicente)	Pena do Souto	Pena do Souto, A
	Progo (San Miguel)	Pousada	San Pedro de Pousada
	Riós, O (Santa María)	Riós	Riós, O
	Trasestrada (Santo Estevo)	Domiz Pedrosa	Domez Pedroso
Rúa, A	Rúa de Valdeorras, A (Santo Estevo)	Pacio	Pacio de Vilela, O
Rubiá	Pardollán (Santo Estevo)	Vilardesilva	Vilar de Silva
San Amaro	Anllo (Santiago)	Quinteiro	Quinteiro, O
	Barón, O (San Fiz)	Cabana	Cabana, A
		Souto	Souto, O
	Grixa (Santa María das Neves)	Fondodevila	Fondodevila, O
		Lavandeira	Lavandeira, A
		Outeiro, O	Outeiro de Grixa
	Las (San Cibrao)	Andrade	Andrade de Abaixo
		Loucia	Loucia
	Navío (San Fiz)	Outeiro, O	Outeiro de Navío
Viñas, As		Viñas	

4. Lugares en que se modificou o nome oficial

Concello	Parroquia	NG 2003	NG 2026
San Amaro	Salamonde (Santa María)	Campo Lamela	Campo da Lamela, O
		Casanova	Casanova, A
		Outeiro	Outeiro de Salamonde
San Cibrán das Viñas	Noalla (San Salvador)	Polígono Industrial	Polígono Industrial de San Cibrao das Viñas
San Cristovo de Cea	Castrelo (San Cibrao)	Casanova, A	Casas Novas, As
	Covas (Santa María)	Agrela, A	Grela, A
	Mandrás (San Pedro)	Agra, A	Agra
	Oseira (Santa María a Real)	Pielas	Pieles
	Pereda (Santa Baia)	Faramontaos	Faramontaos de Pereda
Sandiás	Couso de Limia (Santa María)	Couso, O	Couso de Limia
Taboadela	Santiago da Rabeda (Santiago)	Rectoral, A	Reitoral, A
	Torán (Santa María)	Ribó	Ribo
Teixeira, A	Abeleda (Santa María)	Chaira, A	Chairas, As
		Cofra	Cofra, A
		Nogueira	Nogueira, A
	Boazo (Santa María)	Nogueira	Nogueira, A
	Cristosende (San Salvador)	Quintairos	Quintairos, Os
	Montoedo (Santa Mariña)	Pedra do Sol	Pedra do Sol, A
	Pedrafita (San Martiño)	Alende	Alende, A
Parafita		Pedrafita	

4. Lugares en que se modificou o nome oficial

Concello	Parroquia	NG 2003	NG 2026
Toén	Alongos (San Martiño)	Barrio da Liberdade	Barrio da Liberdade, O
		Prado	Prado, O
		Reguengo	Reguengo, O
		Rosairo	Rosairo, O
	Toén (Santa María)	Fondón, O	Fondón
Trasmiras	Trasmiras (San Xoán)	Barrio de Abaixo	Barrio de Abaixo, O
		Barrio de Arriba	Barrio de Arriba, O
Veiga, A	Castromao (Santa María)	Cima da Aldea	Cima da Aldea, O
		Fondo da Aldea	Fondo da Aldea, O
	Castromarigo (San Miguel)	Cima da Aldea	Cima da Aldea, O
		Fondo da Aldea	Fondo da Aldea, O
	Lamalonga (Santa María)	Barrio de Cima	Barrio do Cima, O
		Barrio do Fondo	Barrio do Fondo, O
		Barrio do Pacio	Barrio do Pacio, O
	Meda (Santa María)	Barrio de Abaixo	Barrio de Abaixo, O
		Escuredos	Escuredos, Os
	Ponte (Santa María Madanela)	Ponte, A	Ponte
Valdín (Santa María)	Painavalla	Peinavalla	
Verea	Albos (San Mamede)	Cigarrosa	Cigarrosa, A
	Portela (Santa Baia)	Vieiro	Vieiro, O
	San Martiño de Domés (San Martiño)	Nogueira	Nogueira, A
	Sanguñedo (San Salvador)	Abeleda	Abeleda, A
		Casares, Os	Casares
Outeiro		Outeiro de Sanguñedo	
Santa María de Cexo (Santa María)	Barreiro	Barreiro, O	

4. Lugares en que se modificou o nome oficial

Concello	Parroquia	NG 2003	NG 2026
Verea	Verea (Santiago)	Carballo	Carballo, O
Viana do Bolo	Grixa (San Pedro)	Parada	Parada das Viñas
	Pinza (Santa María)	Casariós, Os	Caseiros, Os
	Pixeiros (Santa María)	Bouza	Bouza, A
		Pexeiros	Pixeiros
Tabazoa de Umoso (San Sebastián)	Tabozoa de Umoso	Tabazoa de Umoso	
Vilamarín	Boimorto (Santa Baia)	Souto, O	Souto
	Orbán (Santa María)	Toldavia	Toldavía
		Vilar	Vilar, O
	Río (San Salvador)	Río, O	Río
	Sobreira (San Xoán)	Oxén	Xen, O
Vilamarín (Santiago)	Porto Amieiro	Portamieiro	
Vilamartín de Valdeorras	Portela (San Xulián)	Portela, A	Portela
Vilar de Barrio	Arnuíde (Santa María)	Penadiz	Penadiz ou O Folón
	Maus, As (San Pedro)	Barrán	Borrán
	Rebordechao (Santa María)	Rebordechao	Rebordechao
Vilardevós	Berrande (San Bartolomeu)	Arzoá	Arzoá, A
	Osoño (San Pedro)	Cavadas	Cavadas, As
		Devesa	Devesa, A
Vilariño de Conso	Mormentelos (Nosa Señora do O)	Aldea, A	Barrio da Aldea, O
		Barrio da Eirexa	Barrio da Eirexa, O
Xinzo de Limia	Solbeira de Limia (San Pedro)	Solveira	Solbeira
Xunqueira de Ambía	Armariz (San Salvador)	San Andrés	Santo André

Pontevedra

Concello	Parroquia	NG 2003	NG 2026
Agolada	Agra (San Miguel)	Aldea de Baixo	Aldea de Abaixo, A
		Aldea de Riba	Pereiro, O ou A Aldea de Arriba
	Artoño (Santalla)	Ascontra	Ascontra, A
	Baíña, A (San Pedro)	Valiña	Valiña, A
	Berredo (Santa María)	Casa de Ascontra, A	Casa da Ascontra, A
		Cornella	Cornella, A
	Borraxeiros (San Cristovo)	Guillerma, A	Guillerma, A ou O Barrio do Carme
	Carmoega (San Pedro)	Eirexe	Eirexe, A
Merlín (San Pedro)	Friúce	Friúfe	
Arbo	Arbo (Santa María)	Alevadas	Alevadas, As
	Mourentán (San Cristovo)	Outeiro de Abelenda, O	Outeiro da Abelenda, O
Baiona	Baíña (Santa Mariña)	Fontes, As	Fontes
	Baiona (Santa María de Fóra)	Loureiral	Loureiral, O
		Percebelleira	Percibilleira, A
	Baredo (Santa María)	Bouza	Bouza, A
		Cancelo, O	Cancelo
		Carballo, O	Carballo
		Rocamar	Ramal, O
	Belesar (San Lourenzo)	Estibada, A	Estivada, A
		Medialdea	Medialdea, A
		Urgal	Urgal, O
	Santa Cristina da Ramallosa (Santa Cristina)	Bouzos	Bouzós
Devesa		Devesa, A	
Ladeira		Ladeira, A	

4. Lugares en que se modificou o nome oficial

Concello	Parroquia	NG 2003	NG 2026
Baiona	Santa Cristina da Ramallosa (Santa Cristina)	Sopegal	Sopegal, O
Barro	Agudelo (San Martiño)	Concello	Concello, O
		Goimil	Güimil
		Madalena	Madanela, A
	Barro (San Breixo)	Caldos, Os	Calvos, Os
		Costenla	Constenla
	Curro (Santa María)	Fonte do Curro	Fonte de Curro
	Perdecanaí (Santa María)	Igrexa, A	Rebón ou O Lugar da Igrexa
		Outeiro	Outeiro, O
		Valouta	Valouta, A
	Portela, A (San Mamede)	Briadoiro	Briadoiro, O
		Estación de Portela	Estación da Portela, A
		Piñeiro	Piñeiro, O
		San Amaro	San Amaro, O
Valiñas (Santo André)	Ortigueira	Ortigueira, A	
Bueu	Beluso (Santa María)	Cabalo, O	Cabalo
		San Amedio	San Amedio, O
	Cela (Santa María)	Gándara	Gándara, A
		Igrexario	Igrexario, O
Cambados	Castrelo (Santa Cruz)	Valada	Valada, A
		Xesteira	Xesteira, A
	Corvillón (San Amedio)	Laxes, As	Laxes
Campo Lameiro, O	Campo, O (San Miguel)	Alende	Alende, A
		Lameiro	Lameiro, O

4. Lugares en que se modificou o nome oficial

Concello	Parroquia	NG 2003	NG 2026
Campo Lameiro, O	Couso (San Cristovo)	Castro	Castro de Horto
		Couso, O	Couso
		Fafiz	Fafide
	Moimenta (Santa María)	Armonda	Armonda, A
Cangas de Morrazo	Aldán (San Cibrán)	Piñeiro	Piñeiro, O
	Cangas de Morrazo (Santiago)	Cangas	Cangas de Morrazo
	Coiro (San Salvador)	Agualevada	Augalevada
		Parada, A	Parada
		Rozada	Rozada, A
		Xistro, O	Sistro, O
	Darbo (Santa María)	Castelo, O	Castelo
		Cima de Vila	Cimadevila
		Cunchido	Cunchido, O
		Serra de Poente, A	Serra de Poñente, A
Caniza, A	Achas, As (San Sebastián)	Coto de Galos	Coto de Galos, O
	Caniza, A (Santa Teresa)	Cañiza, A	Caniza, A
	Petán (San Xián)	Aldea de Arriba	Aldea de Arriba, A
	Valeixe (Santa Cristina)	Laxas, As	Laxas de Guimarás, As
		Pedreira de Guimerás, A	Pedreira de Guimarás, A
	Rúa, A	Rúa de Valeixe, A	
Catoira	Oeste (Santa Baía)	Viladesuso	Viladesuso, A
Cerdedo Cotobade	Cerdedo (San Xoán)	Barro	Barro de Arén
		Cavadosa	Cavadosa, A
		Revolta	Revolta, A
		San Bernabeu	San Bernabé

4. Lugares en que se modificou o nome oficial

Concello	Parroquia	NG 2003	NG 2026
Cerdedo Cotobade	Parada (San Pedro)	Mouteira	Mouteira, A
	Pedre (Santo Estevo)	Serrapio	Serrapio, O
	Quireza (San Tomé)	Mámoa Alba	Mamoalba
	Tomonde (Santa Mariña)	Barbeira	Barbeira, A
Covelo	Barcia de Mera (San Martiño)	Alén	Alén, A
		Peleda, A	Peneda, A
	Godóns (Santa María)	Costa	Costa, A
	Piñeiro, O (San Xoán)	Regueiro, O	Regueiro de Areas, O
Rigueiro, O		Regueiro da Igrexa, O	
Crecente	Quintela (San Caetano)	Rectoral, A	Reitoral, A
	Rebordechán (Santa María)	Aldea de Acá	Aldea de Acá, A
		Aldea de Alá	Aldea de Alá, A
		Cima da Aldea	Cima da Aldea, O
	Surreiro, O	Surreiro de Arriba, O	
Cuntis	Arcos de Furcos (San Breixo)	Arcos	Arcos de Arriba
	Cuntis (Santa María)	Cuntis	Cuntis ou O Baño
		Ermida	Ermida, A
		Folgozo	Folgozo, O
		Louriña	Louriña, A
		Noval	Noval, O
Dozón	Castro, O (San Salvador)	Edreira, A	Hedreira, A
	Dozón (Santa María)	Covelos	Cubelos
	Sisto, O (San Xoán)	Pereiró	Pereirón
		Quella	Quella, A

4. Lugares en que se modificou o nome oficial

Concello	Parroquia	NG 2003	NG 2026
Estrada, A	Cereixo (San Xurxo)	Mollarrabo	Mollarrabo, O
	Codeseda (San Xurxo)	Agrela, A	Grela, A
	Estrada, A (San Paio)	Vilar	Vilar, O
	Guimarei (San Xiao)	Ouzamerxe	Ouzamerxe, O
	Lagartóns (Santo Estevo)	Ouzamerxe	Ouzamerxe, O
	Lamas (San Breixo)	Salouzáns	Sanlouzáns
		Veiga da Leña	Veiga da Leña, A
	Loimil (Santa María)	Loimil	Igrexa, A
	Ribela (Santa Mariña)	Entrecastrelo	Entrecastrelos
	San Miguel de Barcala (San Miguel)	Paraño	Paraño, O
	San Miguel de Castro (San Miguel)	Costenla	Constenla
	San Pedro de Acorados (San Pedro)	Pena de Riba, A	Pena de Arriba, A
Santo André de Veá (Santo André)	Costenla	Constenla	
Forcarei	Castrelo (Santa Mariña)	Barciela, A	Barciela
	Millerada (San Mamede)	Agrela, A	Grela, A
		Millarada	Igrexa, A
	Pereira (San Bartolomeu)	Alende	Alende, A
	Santa Mariña de Presqueiras (Santa Mariña)	Devesa de Abaixo	Devesa de Abaixo, A
Devesa de Arriba		Devesa de Arriba, A	

4. Lugares en que se modificou o nome oficial

Concello	Parroquia	NG 2003	NG 2026
Fornelos de Montes	Oitavén (San Vicente)	Oitavén	Oitavén de Abaixo
Gondomar	Borreiros (San Martiño)	Esparadela, A	Esparela, A
		Oliveira, A	Oliveira
	Chaín (Santa María)	Paraboa	Paraboa, A
	Gondomar (San Bieito)	Rasas	Rasas, As
		Ripote	Ripote, O
		Toucido	Toucido, O
	Morgadáns (Santiago)	Murxido	Murxido, O
	Peitieiros (San Miguel)	Xastiño, O	Xestiño, O
	Santa Baia das Donas (Santa Baia)	Abrollido	Abrolido
		Sermán	Sermán, A
Vilaza (Santa María)	Fontela	Fontenla	
Vincios (Santa Mariña)	Borreiros, Os	Barreiros, Os	
	Piñeiro	Piñeiro, O	
Grove, O	Grove, O (San Martiño)	Toxa (Illa da)	Illa da Toxa, A
		Carríns	Carríns, Os
		Pereiriña	Pereiriña, A
		Quinteiros	Quinteiros, Os
Guarda, A	Camposancos (Santa Isabel)	Bouza da Fonte	Bouza da Fonte, A
		Palomar	Palomar, O
	Guarda, A (Santa María)	Santa Tegra	Santa Trega
Illa de Arousa, A	Illa de Arousa, A (San Xán)	Estibada, A	Estivada, A
		Arousa	Arousa, A

4. Lugares en que se modificou o nome oficial

Concello	Parroquia	NG 2003	NG 2026
Lalín	Anzo (San Xoán)	Eirixe	Eirixe, A
	Barcia (Santo Estevo)	Eirexe	Eirexe, A
	Bendoiro (San Miguel)	Igrexa, A	Bendoiro
	Bermés (Santa María)	Camiño Real	Camiño Real, O
		Lamela	Lamela, A
	Castro de Cabras (San Pedro)	Eirexe	Eirexe, A
	Catasós (Santiago)	Cabreira	Cabreira, A
		Casas Vellas	Casas Vellas, As
	Doade (San Pedro)	Codesedo	Codeseda
	Filgueira (Santa María)	Outeiro	Outeiro, O
	Goiás (San Miguel)	Bailás	Beilás
	Noceda (Santa María)	Eirixe	Eirixe, A
		Xonxil	Sonxil
	Prado (San Martiño)	Eirexe, A	Eirixe, A
		Padruxao	Praduxao
	Santiso (San Román)	Eirexe	Eirexe, A
	Sello (Santiago)	Xesteira	Xesteira, A
	Soutolongo (Santa María)	Eirexe	Eirexe, A
	Vilanova (San Xoán)	Vilar de Montes	Vilar do Monte
	Xesta, A (San Fiz)	Fondo da Xesta	Fondo da Xesta, O
Zobra (Santa Mariña)	Ameixedo	Ameixedo, O	
	Cabana	Cabana, A	
	Liñeiras	Liñeiras, As	
	Portela	Portela, A	

4. Lugares en que se modificou o nome oficial

Concello	Parroquia	NG 2003	NG 2026
Lalín	Zobra (Santa Mariña)	Porto Martín	Portomartín
		Regouza, A	Reigouza, A
Lama, A	Antas (Santiago)	Cornide	Cornido, O
		Cotiño	Cotiño, O
	Barcia do Seixo, A (Santa Ana)	Carballeira	Carballeira, A
		Cernedo	Cernedo, O
		Eido do Macho, O	Eidomacho, O
		Gabián	Gabián, O
	Covelo (San Sebastián)	Barbeira	Barbeira de Arriba
		Covelo	Laxedo ou Covelo
	Escuadra (San Lourenzo)	Albáns	Albáns, Os
		Barbeira	Barbeira de Abaixo
		Portela das Eiras	Portela das Eiras, A
		Rozadas	Rozadas, As
		San Lourenzo	San Lourenzo, O
		Sualomba	Sualomba, A
	Gaxate (San Pedro)	Eido de Abaixo, O	Eidebaixo, O
	Guende (San Paulo)	Eido de Caneiras, O	Eidecaneiras, O
		Paradela, A	Paradela
Lama, A (San Salvador)	Brexíña	Brexíña, A	
Seixido, O (San Bartolomeu)	Casavella	Casavella, A	
Verducido (San Martiño)	Eido de Baixo, O	Eidebaixo, O	
	Portasouto	Portasouto, O	
	Val das Rodas	Valderrodas	
Xesta (San Bartolomeu)	Portomartiño	Portomartiño de Arriba, O	
Marín	Marín (San Xíán)	Agrela, A	Grela, A

4. Lugares en que se modificou o nome oficial

Concello	Parroquia	NG 2003	NG 2026	
Meaño	Covas (Santa Cristina)	Costenla, A	Constenla	
	Meaño (San Xoán)	Covela	Cubela, A	
	Simes (Santa María)	Aguís	Axís	
Meis	Armenteira, A (Santa María)	Bicaño	Bicaño, O	
		Meis (San Salvador)	Aldea de Arriba	Aldea de Arriba, A
			Outeiro	Outeiro, O
	Salcedas		Salcedas, As	
	Nogueira (San Vicenzo)	Grela	Grela, A	
		Lomba	Lomba, A	
		Quintáns	Quintáns, As	
		Rochela	Rochela, A	
		Tallón	Tallón, O	
		Veiga da Vila	Veiga da Vila, A	
	Paradela (Santa María)	Granxa do Sol	Granxa do Sol, A	
		Muíño de Arriba	Muíño de Arriba, O	
		Outeiro	Outeiro, O	
		Pedreira	Pedreira, A	
		Ponte Nova	Ponte Nova, A	
	San Lourenzo de Nogueira (San Lourenzo)	Brea	Brea, A	
		Cavada	Cavada, A	
		Seixo	Seixo, O	
	Moaña	Meira (Santa Eulalia)	Isamil	Isamil, A
Moaña (San Martiño)			Ameixoadada	Ameixoadada, A
		Xalde	Xalde, A	
Moaña (Virxe do Carme)		Paradela	Paradela, A	
		Redondo	Redondo, O	

4. Lugares en que se modificou o nome oficial

Concello	Parroquia	NG 2003	NG 2026
Mondariz	Frades (San Martiño)	Quintáns	Quintáns, As
	Lougares (San Fiz)	Porrón	Porrón, O
	Meirol (Santo André)	Outeiro	Outeiro, O
		Penalonga	Penalonga, A
	Mouriscados (San Cibrán)	Campo do Mouro, O	Campo de Mouro
	Riofrío (San Miguel)	Arnela	Arnela, A
		Pé do Muíño	Pé do Muíño, O
		San Miguel	San Miguel, O
	Vilar (San Mamede)	Garcías	Garcías, As
		Portela da Vella	Portela da Vella, A
		Redo	Redo, O
		Souto	Souto, O
		Xeixo, O	Seixo, O
	Mondariz Balneario	Mondariz Balneario (Nosa Señora de Lurdes)	Mondariz-Balneario
Moraña	Amil (San Mamede)	Pumardatán	Pumardetán
		Ruibal	Ruibal, O
		Torre de Abaixo	Torre de Abaixo, A
		Torre de Arriba	Torre de Arriba, A
	Rebón (San Pedro)	Vexildo, O	Vixildo, O
	Saiáns ou A Choza (San Salvador)	Alberguería, A	Albergaría, A
		Barosela, A	Barosela
		Covelo, O	Cubelo, O
	Santa Cruz de Lamas (Santa Cruz)	Igrexa, A	Santa Cruz
		Silvoso	Silvoso, O

4. Lugares en que se modificou o nome oficial

Concello	Parroquia	NG 2003	NG 2026
Moraña	Santa Xusta de Moraña (Santa Xusta)	Alende	Alende, A
		Longás	Longás, O
Mos	Guizán (Santa María)	Regomil	Rexomil
	Louredo (San Salvador)	Arrufana	Arrufana, A
		Pantaño, O	Pantaño
	Petelos (San Mamede)	Estibada, A	Estivada, A
Sanguñeda (Santa María)	Agüeiro	Agueiro	
	Ameiro Longo	Amieiro Longo	
Neves, As	Batalláns (Santa Eulalia)	Porteiro	Porteiró
		Traloval	Tras do Val
Nigrán	Camos (Santa Baia)	Lourintín	Lourintín, O
		Suncido	Xuncido
	Nigrán (San Fiz)	Angustia, A	Angustias, As
	Paxón (San Xoán)	Bouza Vella, A	Bouza Vella
		Dunas, As	Dunas de Gaifar, As
		Monteferro, O	Monteferro
		Praia, A	Praia das Canas, A
		Tripeiro, O	Estripeiro, O
	Parada (Santiago)	Con	Con, O
		Tinde, O	Tinde
	Priegue (San Mamede)	Forcas, As	Forcadas, As
		Medoñas, As	Medoña, A
	San Pedro da Ramallosa (San Pedro)	Barrio de Pías, O	Pías
Rans		Rans, As	
Oia	Burgueira (San Pedro)	Bonaval	Benaval

4. Lugares en que se modificou o nome oficial

Concello	Parroquia	NG 2003	NG 2026
Oia	Loureza (San Mamede)	Barrio de Vilas, O	Casa do Vilas, A
	Mougás (Santa Uxía)	Lameiro	Lameiro, O
		Toiberde	Tiuberde
	Oia (Santa María)	Merouciño, O	Marouciño, O
	Pedornes (San Mamede)	Sobreiro	Sobreiro, O
	Viladesuso (San Miguel)	Enguido, O	Anguido, O
		Paxariños	Pagariños
		Preáns, Os	Preanes, Os
Serra Seca, A		Serra Seca	
Pazos de Borbén	Amoedo (San Sadurniño)	Lamasusán	Masusán
	Moscoxo (San Paio)	Fraga do Rei	Fraga do Rei, A
	Xunqueiras (San Salvador)	Cabo de Raña, O	Cabo da Raña, O
Poio	Poio (San Xoán)	Coruxa	Coruxa, A
		Muíño	Muíño, O
	Raxó (San Gregorio)	Portería	Portería, A
		Serpe	Serpe, A
	Samieira (Santa María)	Pedreisón	Pedreisón, O
Ponte Caldelas	Caritel (Santa María)	Fraga	Fraga, A
	Insua, A (Santa Mariña)	Covelo	Coveliño
		Rego do Vargo	Rego do Bargo
	Ponte Caldelas (Santa Baía)	Sorreira	Sorreira, A
Taboadelo (Santiago)	Verdugo	Verdugo, O	
Ponteareas	Arcos (San Breixo)	Estibada, A	Estivada, A

4. Lugares en que se modificou o nome oficial

Concello	Parroquia	NG 2003	NG 2026
Ponteareas	Cristiñade (San Salvador)	Rabadeira	Rabadeira, A
	Guillade (San Miguel)	Aval	Val, A
	Guláns (San Xulián)	Costa de Sequeiros	Costa de Sequeiros, A
	Nogueira (San Salvador)	Torre do Sino	Torre do Sino, A
	Pías (Santa Mariña)	Pontacóns, A	Pontecóns
	Ponteareas (San Miguel)	Pedra de Agua	Pedra da Auga, A
		Valoura	Valouras
Ribadetea (San Xurxo)	Antela,	Antela	
	Portal de Dentro, O	Portal de Dentro	
	Preito	Preito, O	
Pontecesures	San Xulián de Requeixo (San Xulián)	San Luís	San Lois
Pontevedra	Alba (Santa María)	Lampreeira	Lampreeira, A
		Reariz	Reiriz
	Bora (Santa Mariña)	Portamuíño	Portamuíño, O
	Campañó (San Pedro)	Parada	Parada de Abaixo
		Pedreira	Pedreira, A
	Cerponzóns (San Vicenzo)	Bouza	Bouza, A
		Leborei	Liborei
		Meán, A	Meán
		Vigario	Vigario, O
	Lérez (San Salvador)	Cimbelo	Cimbelo, O
		Couso, O	Couso
		Ramallás	Ramallás, Os
	Lourizán (Santo André)	Agrovello	Agrovello, O
Camboa, A		Comboa, A	

4. Lugares en que se modificou o nome oficial

Concello	Parroquia	NG 2003	NG 2026
Pontevedra	Lourizán (Santo André)	Caritel	Caritel, O
		Igrexa, A	Lourizán
		Meán, A	Meán, O
	Marcón (San Miguel)	Albeiro	Albeiro, O
		Peralba	Peralba, A
		Ría de Abaixo	Ría de Abaixo, A
		Ría de Arriba	Ría de Arriba, A
	Mourente (Santa María)	Areás	Areás, Os
		Eirós	Eirós, As
		Laxe, A	Laxiñas, As
	Santa María de Xeve (Santa María)	Couso, O	Couso
	Xeve (Santo André)	Couso, O	Couso
		Sobral	Sobral, O
Porriño, O	Porriño, O (Santa María)	Malladoura	Malladoura, A
Portas	Briallos (San Cristovo)	Bouza	Bouza, A
	Portas (Santa María)	Paraíso	Paraíso, O
	Romai (San Xián)	Covelo	Cubelo, O
Porto do Salto		Porto do Salto, O	
Redondela	Cedeira (Santo André)	Eira Pedriña, A	Eira Pedriña
	Reboreda (Santa María)	Quintana	Quintana, A
	Ventosela (San Martiño)	Vilar do Mato, O	Vilar do Mato
	Vilar de Infesta (San Martiño)	Millarada	Millarada, A
Ribadumia	Barrantes (Santo André)	Loureiro	Loureiro, O
		Muíños Novos, Os	Muíños Novos

4. Lugares en que se modificou o nome oficial

Concello	Parroquia	NG 2003	NG 2026
Ribadumia	Barrantes (Santo André)	Remesal	Remesal, O
	Besomaño (Santa María)	Barral	Barral de Arriba
		Revoltiña, A	Catariño
	Leiro (San Xoán)	Bente	Vente
	Lois (San Fins)	Aldea do Monte	Aldea do Monte, A
		Muíños, Os	Muíños
		Xesteira	Xesteira, A
	Ribadumia (Santa Baia)	Barral	Barral de Abaixo
		Outeiro	Outeiro, O
	Sisán (San Clemenzo)	Cavarcos	Cabarcos
Rodeiro	Carboentes (Santo Estevo)	Alén	Alén, A
		Antas, As	Santas, As
		Mesón de Augalevada	Mesón de Augalevada, O
	Fafián (Santiago)	Covelos	Cubelos
	Negrelas (San Cibrao)	Puza	Puza, A
	Riobó (San Miguel)	Aldea de Baixo	Aldea de Baixo, A
		Aldea de Riba	Aldea de Riba, A
		Campo do Mato	Campo do Mato, O
	Salto de Agoela, O (Santo Estevo)	Quintás	Quintás, As
	San Cristovo do Az (San Cristovo)	Az, O	San Cristovo do Az
Vilela (Santa María)	Antas, As	Santas, As	
Rosal, O	San Miguel de Tabagón (San Miguel)	Valdraspa	Valdasprás
Salvaterra de Miño	Arantei (San Pedro)	Agrela, A	Grela, A

4. Lugares en que se modificou o nome oficial

Concello	Parroquia	NG 2003	NG 2026
Salvaterra de Miño	Arantei (San Pedro)	Quinta de Fillaboa, A	Quinta da Fillaboa, A
	Cabreira (San Miguel)	Arrón	Ron, A
		Cadavós, O	Cadavés, O
		Quinta de Fillaboa, A	Quinta da Fillaboa, A
	Fiolledo (San Paio)	Burguete	Burguete, O
	Lira (San Simón)	Bugallal, A	Bugallal, O
	Lourido (Santo André)	Gorita, A	Gurita, A
	Oleiros (Santa María)	Antas, As	Santas, As
Salvaterra (San Lourenzo)	Fillaboa	Fillaboa, A	
Sanxenxo	Vilalonga (San Pedro)	Tourada	Tomada, A
Silleda	Chapa (San Cibrao)	Eirexe	Eirexe, A
	Cortegada (Santa María)	Revolta, A	Revolta de Cardigonde, A
	Fiestras (San Martiño)	Marín	Merín
	Laro (San Salvador)	Souto, O	Souto
	Moalde (San Mamede)	Casamaría	Caxamaría
		Eirexe	Eirexe, A
	Oleiros (San Miguel)	Fornaría	Fornaría, A
		Laxe	Laxe, A
		Pena do Camiño	Pena do Camiño, A
	Parada (San Tomé)	Eirexe	Eirexe, A
		Mediodaldea	Medio da Aldea, O
	Piñeiro (San Xiao)	Castro Castriño	Castracastriño
	Ponte (San Miguel)	Aldea de Abaixo	Aldea de Abaixo, A
Sino		Sino, O	
Trasdosisto		Tras do Sisto	

4. Lugares en que se modificou o nome oficial

Concello	Parroquia	NG 2003	NG 2026
Silleda	Refoxos (San Paio)	Currospedriños	Corrospedriños
	Rellas (San Martiño)	Eirexe	Eirexe, A
	Silleda (Santa Baia)	Outeiro	Outeiro, O
	Taboada (Santiago)	Eirexe	Eirixe, A
Tomiño	Amorín (San Xoán)	Baceiro	Baceiro, O
	Barrantes (San Vicente)	Cristelos	Cristelos de Abaixo
	Estás (Santiago)	Outeiriño	Outeiriño, O
	Forcadela (San Pedro)	Bacelos	Bacelo, O
		Solaveiga	Sobrelaveiga
	Goián (San Cristovo)	Fontela	Fontela, A
	San Salvador de Tebra (San Salvador)	Pazarreira	Pazarreira, A
	Sobrada (San Salvador)	Torrón	Torrón, O
	Tomiño (Santa María)	Lameira	Lameira, A
		Pedra do Couto, O	Pedra do Couto, A
Val, O		Val, A	
Tui	Areas (Santa Mariña)	Atrio, O	Adro, O
	Guillarei (San Mamede)	Eidos	Eidos, Os
	Paramos (San Xoán)	San Caetano	San Queitán
	Pazos de Reis (O SAGRARIO)	Ánxel, O	Anxo, O
	Pesegueiro (San Miguel)	Marco da Fontenla, A	Marco da Fontela, O
		Mosteiro	Mosteiro, O
	Randufe (Santa María da Guía)	Camiño Branco	Camiño Branco, O
Chans do Carrasco, As		Chan do Carrasco, A	

4. Lugares en que se modificou o nome oficial

Concello	Parroquia	NG 2003	NG 2026
Tui	Randufe (Santa María da Guía)	Corvaceiras	Corvaceiras, As
		Cruceiro	Cruceiro do Monte, O
		Dices	Dices, Os
		Pociño	Pociño, O
		Postes	Postes, Os
		Quiringostas	Quiringostas, As
	Rebordáns (San Bartolomeu)	Funchal	Funchal, O
		Laranxeiras	Laranxeiras, As
		Pexegueira	Pesegueira, A
		Virxe do Camiño, O	Virxe do Camiño, A
	Ribadelouro (Santa Comba)	Barreiro	Barreiro, O
		Cotarel	Cotarel, O
		Magdalena, A	Madanela, A
Oia		Oia, A	
Valga	Cordeiro (Santa Comba)	Gandra, A	Gándara, A
	Xanza (Santa María)	Pedrafita	Parafita
Vigo	Alcabre (Santa Baía)	Fonte, A	Fonte das Grilas, A
		Montana	Montana, A
	Beade (Santo Estevo)	Babío	Babio
		Coutadas, As	Coutada, A
		Lambeiro	Lombeiro, O
		Quintián	Quintián de Arriba
	Bembrive (Santiago)	Espedrás	Pedrás, As
		Ferreiras	Ferreiras, As
		Monte da Pedrosa	Pedrosa, A
		Mosteiro	Mosteiro, O
		Raposas, As	Raposa, A

4. Lugares en que se modificou o nome oficial

Concello	Parroquia	NG 2003	NG 2026
Vigo	Bembrive (Santiago)	Regadas, As	Regada, A
		San Cibrán	San Cibrán, O
	Cabral (Santa Mariña)	Alza	Alza, A
		Amaro	Amaro, O
		Ameal	Ameal, O
		Becerreira	Becerreira, A
		Borralliños	Borralliño, O
		Coto Grande	Cotogrande
		Gondarisco	Gondarisco, O
		Grileira	Grileira, A
		Maceiriña	Maceiriña, A
		Molares	Molares, As
		Nogueira	Nogueira, A
		Remesil	Remesil, O
		Requeixo	Requeixo, O
		Rinxela	Rinxela, A
	Vesada	Vesada, A	
	Candeán (San Cristovo)	Ermide	Erminde
		Fonte Barca, A	Fonte da Barca, A
		Freiría	Freiría, A
		Goleta	Goleta, A
		Monte Pequeno	Monte Pequeno, O
		Vesada	Vesada, A
	Castrelos (Santa María)	Xunco Mariño	Xunco Mariño, O
		Campiño	Campiño, O
		Canivouva, A	Canicouva, A
		Chantada, A	Chantada
		Monte da Serra	Monte da Serra, O

4. Lugares en que se modificou o nome oficial

Concello	Parroquia	NG 2003	NG 2026
Vigo	Castrelos (Santa María)	Nogueira de Abaixo	Nogueira, A
		Pardarilla	Pardarilla, A
		Pasales	Pasais, Os
		Pousa	Pousa, A
		Seixo	Seixo, O
		Xiña	Xiña, A
	Coia (San Martiño)	Carballa	Carballa, A
		Esturáns	Esturáns, Os
	Coruxo (San Salvador)	Bouzós, Os	Bouzós
		Breadouro	Breadouro, O
		Burdés	Burdés, O
		Couto de Abaixo	Coto de Abaixo, O
		Couto de Arriba	Coto de Arriba, O
		Luz, A	Luz
		Muíños	Muíños, Os
	Lavadores (Santa Cristina)	Areiro	Areiro, O
		Brea	Brea, A
		Caride	Caride, O
		Cordeira	Cordeira, A
		Coutada Nova	Coutada Nova, A
		Folón	Folón, O
		Fontáns	Fontáns, As
		Gandariña	Gandariña, A
		Pateira	Pateira, A
		Porvelo	Porvelo, O
		Roteas	Rotea, A
Sobreiro		Sobreiro, O	
Matamá (San Pedro)	Coto do Mouro	Coto do Mouro, O	

4. Lugares en que se modificou o nome oficial

Concello	Parroquia	NG 2003	NG 2026
Vigo	Matamá (San Pedro)	Raxó	Raxó, O
		Ribás	Ribás, As
		Xuncal	Xuncal, O
	Saiáns (San Xurxo)	Aral	Aral, O
		Budiasas, Os	Budiasas
		Domeira	Domeira, A
		Estea, A	Estea
		Fortiñón	Fortiñón, O
	San Miguel de Oia (San Miguel)	Esteriz	Desteriz
		Estomada, A	Estonada, A
		Lantexa	Lantexa, A
		Mide	Mide, A
		Rochas, As	Rochas
	Santo André de Comesaña (Santo André)	Eixido	Enxido, O
		Pedra Branca	Pedra Branca, A
		Rial, O	Rial
		Rodeira	Rodeira, A
		Romeu	Romeu, O
	Sárdoma (San Pedro)	Laxe	Laxe, A
		Louxadas	Lousada, A
		Monte da Serra	Monte da Serra, O
		Relfas	Relfas, As
	Teis (San Salvador)	Arnela	Arnela, A
Cacharela		Cacharela, A	
Foxos		Foxos, Os	
Poulo		Poulo, O	
Ríos		Ríos, Os	
Trapa		Trapa, A	

4. Lugares en que se modificou o nome oficial

Concello	Parroquia	NG 2003	NG 2026
Vigo	Teis (San Salvador)	Valbarda, O	Valbarda, A
	Valadares (Santo André)	Bertoles	Bértolos, Os
		Fabás	Fabás, O
		Freixo, O	Freixo
	San Xoán	San Xoán de Freixo	
Vila de Cruces	Arnego (Santa María)	Eirexe	Eirexe, A
		Fontearcade	Fontarcada
	Bascuas (Santa Mariña)	Pena de Loureiro	Loureiro
	Carbia (San Xoán)	Pousadoiro	Pousadoiro, O
		Serrape	Sarrape
	Merza (Santa María)	A do Breixa	Dobreixa, A
	Oirós (Santa María)	Eirexe	Eirexe, A
	Ollares (Santa María)	Cima da Aldea	Cima da Aldea, A
		Fondo da Aldea	Fondo da Aldea, O
San Pedro de Losón (San Pedro)	Fervenza	Fervenza, A	
San Tomé de Insua (San Tomé)	Dorvisón	Dorvisou	
Vilaboa	Cobres (Santo Adrán)	Cardiña	Cardiña, A
	Figueirido (Santo André)	Canaval	Canaval, O
	Santa Cristina de Cobres (Santa Cristina)	Areeiros	Areeiros, Os
	Vilaboa (San Martiño)	Outeiro do Gato	Outeiro do Gato, O
Vilagarcía de Arousa	Cea (San Pedro)	Castro de Agudín	Castroagudín
		Rectoral, A	Reitoral, A

5. NOVAS PARROQUIAS INCLUÍDAS NO NG 2026

Número de topónimos = 7

Son parroquias (división administrativa) que figuraban no NomenINE mais non recollía o NG 2003.

A Coruña

Concello	NomenINE	NG 2026
Coruña, A	Coruña (A)	Coruña, A (sen advocación)
Narón	Jubia (San Martín)	Xuvia (San Martiño)
	Jubia (Santa Cecilia)	Xuvia (Santa Icíá)
Teo	Tilos (Os) (San Francisco de Asís)	Tilos, Os (San Francisco de Asís)

Lugo

Concello	NomenINE	NG 2026
Baralla	Santo Estevo	Santo Estevo (Santo Estevo)
	Teixeira (San Pedro)	Teixeira (San Pedro)
Navia de Suarna	Savane (San Xoán)	Sevane (San Xoán)

6. PARROQUIAS ELIMINADAS QUE FIGURABAN NO NG 2003 OU NO NOMENINE

Número de topónimos = 12

Nalgúns casos trátase de parroquias eclesiásticas de zonas urbanas non recoñecidas no plano xeográfico-administrativo polos concellos; noutros, o motivo da eliminación é o acordo da corporación municipal de agrupar dúas parroquias.

A Coruña

Concello	NG 2003	NomenINE	Motivo da eliminación
Cedeira	Teixido (Santo André)	—	Por fusión a nivel administrativo coa parroquia de Régoa (Santa María)
Narón	—	Jubia (Nuestra Señora de los Desamparados)	Parroquias urbanas sen entidade administrativa
	—	Jubia (San José Obrero)	
	—	Jubia (Santiago Apostol)	

Lugo

Concello	NG 2003	NomenINE	Motivo da eliminación
Portomarín	Portomarín (San Pedro)	—	Por fusión a nivel administrativo coa parroquia de Portomarín (San Nicolao)

6. Parroquias eliminadas que figuraban no NG 2003 ou que proceden do NomenINE

Ourense

Concello	NG 2003	NomenINE	Motivo da eliminación
Arnoia, A	Remuíño (San Antón)	—	Por fusión a nivel administrativo coa parroquia da Arnoia (San Salvador)
Maceda	Covas (San Xoán)	—	Actualmente, esta parroquia pertence ao concello de Montederramo, non a Maceda.
Mezquita, A	—	A Canda (San Antón)	Por fusión a nivel administrativo e eclesiástico coa parroquia da Vilavella (Santa María da Cabeza)
Vilariño de Conso	Veigas de Camba	—	Esta parroquia non existe porque a aldea onde estaba quedou asolagada baixo o encoro das Portas.

Pontevedra

Concello	NG 2003	NomenINE	Motivo da eliminación
Pontevedra	Virxe do Camiño, A (Virxe do amiño)	—	Parroquias urbanas sen entidade administrativa
	San Xosé (San Xosé)	—	
Vigo	Florida, A (Santo Antonio)	—	

7. LUGARES (ENTIDADES OU ASENTAMENTOS DE POBOACIÓN) NOVOS INCLUÍDOS NO NG 2026

Número de casos = **1 658**

7.1. Lugares que se deron de alta por cambio do concello ao que estaban asignados no NG 2003 = 3

A Coruña

Concello	Parroquia	NG 2026	Observacións
Ares	Cervás (San Pedro)	Mariocos	Estaba asignado no NG 2003 ao concello de Mugardos

Ourense

Concello	Parroquia	NG 2026	Observacións
Gudiña, A	Parada da Serra (San Lucas)	Venda do Bolaño, A	Estaban asignados no NG 2003 ao concello de Vilaríño de Conso
	Pentes (San Mamede)	Venda da Capela, A	

7.2. Lugares que se deron de alta por cambio de parroquia á que estaban asignados no NG 2003 = 30

A Coruña

Concello	Parroquia	NG 2026
Cedeira	Régoa (Santa María)	Biduído
		Candocia, A
		Lamelas
		Meizoso
		Santo André de Teixido
	Teixidelo	
Coruña, A	Coruña, A	Peruleiro, O
Fisterra	Duio (San Vicenzo)	Castromiñán
Frades	Galegos (San Martiño)	Vista Alegre
Laracha, A	Lendo (San Xián)	Perucha, A
Oleiros	Perillo (Santa Locaia)	Beiramar
		Canteira, A
		Lucín, O
		Solaina, A
Teo	Oza (Santa Baia)	Portameneiro, O
Vimianzo	Calo (San Xoán)	Castrobuxán

Lugo

Concello	Parroquia	NG 2026
Baralla	Santo Estevo (Santo Estevo)	Santo Estevo
	Teixeira (San Pedro)	Quintela
		Teixeira

7. Lugares (entidades ou asentamentos de poboación) novos

Concello	Parroquia	NG 2026
Barreiros	San Miguel de Reinante (San Miguel)	Feal da Paula, O
Portomarín	Portomarín (San Nicolao)	Bautista, O Fonte da Agra, A San Pedro

Ourense

Concello	Parroquia	NG 2026
Arnoia, A	Arnoia, A (San Salvador)	Remuíño
Blancos, Os	Covas (Santiago)	Pena Longa
Maceda	Costa, A (Santiago)	Currelo, O Palela, A

Pontevedra

Concello	Parroquia	NG 2026
Pontevedra	Pontevedra	Monte Porreiro
	Salcedo (San Martiño)	Ponte do Couto, A
Rodeiro	Vilela (Santa María)	Santas, As

7.3. Lugares novos resultado da existencia de dous ou tres núcleos de casas co mesmo nome, pero diferenciados por adxectivos (*grande / pequeno; novo / vello...*) ou por locucións adverbiais de lugar (*de arriba / de abaixo / do medio...*) = III

No NG 2003 aparecen como unha única entidade de poboación. No NG 2026 ditamínase unha das formas na entrada correspondente ao nome simple do NG 2003 (exemplo: en *Lamiño*, Brión, aparecerá agora como *Lamiño de Abaixo*) e dáse de alta o outro lugar co topónimo correlativo (exemplo: *Lamiño de Arriba*).

A Coruña

Concello	Parroquia	NG 2026
Aranga	Aranga (San Paio)	Barbudas de Arriba, As
		Maques de Arriba
Penelas de Abaixo		
Pereira de Abaixo		
Roibos de Abaixo		
Soutullo de Abaixo		
	Muniferral (San Cristovo)	Pardiñas do Medio
Arteixo	Pastoriza (Santa María)	Borroa de Abaixo
Boqueixón	Vigo (Santa Baia)	Melón de Arriba
Brión	Brión (San Fins)	Lamiño de Arriba
Cabana de Bergantiños	Esto, O (San Xoán Bautista)	Beres de Abaixo
Cabanas	San Martiño do Porto (San Martiño)	Batán de Arriba, O
	Soaserra (Santa Olaia)	Lavandeira de Arriba
Cambre	Cecebre (San Salvador)	Canal Novo, O
Carballo	Rus (Santa María)	San Sadurniño de Arriba
Cerdido	Barqueira, A (Santo Antonio)	Cabanas de Arriba, As

7. Lugares (entidades ou asentamentos de poboación) novos

Concello	Parroquia	NG 2026
Cerdido	Casás, Os (San Xoán)	Campo de Abaixo, O
		Covelo de Abaixo, O
		Mestas de Arriba, As
Curtis	Foxado (Santa María)	Mandeo de Abaixo
Ferrol	Cabana, A (Santo Antonio)	Barca de Abaixo, A
Laracha, A	Golmar (San Bieito)	Golmar do Cabo
	Lemaio (Santa Mariña)	Proame de Arriba
	Soandres (San Pedro)	Corgo de Arriba, O Currelos de Abaixo Currelos do Medio
Mañón	Grañas do Sor, As (San Mamede)	Carballal Pequeno, O
		Casateite de Riba
		Casateite do Medio Cascón de Arriba, O
	Mañón (Santa María)	Castiñeira de Riba, A Fuxín Pequeno Sisto Pequeno, O
Melide	Santa María de Melide (Santa María)	Catasol de Riba
Mesía	Bascoi (Santiago)	Regueiro de Arriba, O
Monfero	San Fiz de Monfero (San Fiz)	Acea de Riba, A Pazos de Riba
	Val de Xestoso, O (San Pedro)	Xiao de Riba
Mugardos	Franza (Santiago)	Franza de Arriba
Muxía	San Martiño de Ozón (San Martiño)	Señores de Arriba
Ortigueira	Mera de Arriba (Santa María)	Raxeiro de Abaixo
Outes	Tarás (San Xián)	Seilán de Abaixo

7. Lugares (entidades ou asentamentos de poboación) novos

Concello	Parroquia	NG 2026
Pontes de García Rodríguez, As	Freixo, O (San Xoán)	Sucadío de Arriba
		Sucadío do Medio
Porto do Son, O	Vilavella (Santa María)	Cheiván de Arriba
		Ribasieira (San Fins)
Rianxo	Xuíño (Santa Mariña)	Cabrais de Riba
		Prado do Monte de Abaixo, O
Ribeira	Araño, O (Santa Baia)	Miráns de Arriba, As
		Rianxo (Santa Comba)
San Sadurniño	Carreira (San Paio)	Laxes de Arriba
Santiago de Compostela	Ferreira (San Paio)	Borreiros de Arriba
		Lapas de Arriba
Somozas, As	Castiñeiriño, O (Nosa Señora de Fátima)	Casal de Arriba, O
		Marantes (San Vincenzo)
Tordoia	Enchousas, As (San Pedro)	Areás de Arriba, Os
		Recemel (Santa María)
		Seixas (Santa María)
		Somozas, As (Santiago Seré)
Val do Dubra	Loureiros de Arriba	Pastoriza de Arriba
		Viladabade (San Cibrán)
	Rial (San Vicente)	Tercio de Abaixo, O
		Malvares Pequeno

Lugo

Concello	Parroquia	NG 2026
Alfoz do Castrodouro	Pereiro, O (Santa María)	Faián de Arriba
		Pesquita de Arriba, A
Carballedo	Santa Baia de Búbal (Santa Baia)	Gustei de Abaixo
		Gustei do Medio

7. Lugares (entidades ou asentamentos de poboación) novos

Concello	Parroquia	NG 2026
Castroverde	Bolaño (Santa Baia)	Pereiroá de Arriba
	Pumarega, A (Santa Mariña)	Faxilde de Arriba
Guitiriz	Vilares, Os (San Vicenzo)	Ación de Arriba
Lourenzá	San Tomé de Lourenzá (San Tomé)	Tercias de Riba
Mondoñedo	Santa María Maior (Santa María)	Ferrería de Arriba, A
Muras	Balsa, A (Santa María)	Carreiro de Baixo, O
	Burgo, O (Santa María)	Castiñeira Pequena, A
	Irixoa (San Xillao)	Pedreira Pequena, A
Ouroil	Ambosores (Santa María)	Toxoso de Riba
		Toxoso do Medio
	Bravos (Santiago)	Lecín de Arriba
		Teixós de Abaixo, Os
		Trobo de Arriba, O
		Trobo do Medio, O
	Ouroil (Santa María)	Milleiro de Arriba, O
Xerdiz (Santa María)	Anxeriz Pequena, A	
	Cufe de Riba	
	Roca de Riba, A	
Páramo, O	Sa (Santiago)	Paredes de Arriba
Pastoriza	Cadavedo (San Bartolomeu)	Cadavedo de Arriba
	Fomiñá (San Salvador)	Tombo Pequeno, O
	Gueimonde (San Mamede)	Ramalleira de Arriba, A
Pontenova, A	Conforto (Santa María)	Figueirúa de Arriba
	Rececende (San Xoán)	Rececende de Arriba
Ribadeo	Arante (San Pedro)	Portobragán de Arriba
	Devesa, A (Santalla)	Rato Novo, O
Trabada	Trabada (Santa María)	Abaira de Riba, A

7. Lugares (entidades ou asentamentos de poboación) novos

Concello	Parroquia	NG 2026
Vicedo, O	Cabanas (Santa María)	Freixeiro de Abaixo, O Penido de Abaixo, O
Viveiro	Galdo (Santa María)	Vilar de Abaixo Vilar de Arriba
	Valcarría (Santo Estevo)	Seixas Baixas, As

Ourense

Concello	Parroquia	NG 2026
Entrimo	Entrimo (Santa María a Real)	Ferreiros de Arriba
Pobra de Trives, A	Xunqueira (San Pedro)	Sas de Abaixo
Ramirás	Santo André de Penosiños (Santo André)	Aldea de Arriba, A
San Amaro	Anllo (Santiago)	Anllo Pequeno
	Las (San Cibrao)	Andrade de Arriba

Pontevedra

Concello	Parroquia	NG 2026
Cerdedo Cotobade	Borela (San Martiño)	Picoto de Arriba, O
Crecente	Rebordechán (Santa María)	Surreiro de Abaixo, O
Fornelos de Montes	Oitavén (San Vicente)	Oitavén de Arriba
Lama, A	Xesta (San Bartolomeu)	Portomartiño de Abaixo, O
Pontevedra	Campañó (San Pedro)	Parada de Arriba
Silleda	Cortegada (Santa María)	Revolta de Fondevila, A
Tomíño	Barrantes (San Vicente)	Cristelos de Arriba
Vigo	Beade (Santo Estevo)	Quintián de Abaixo

7.4. Lugares que figuran no NomenINE e non no NG 2003 = 382

A Coruña

Concello	Parroquia	NomenINE	NG 2026
Abegondo	Cabanas (San Xián)	CABANAS	Cabanas
	Cerneda (San Salvador)	CERNEDA	Cerneda
	Cos (Santo Estevo)	COS	Cos
	Crendes (San Pedro)	PAZO	Pazo, O
	Cullergondo (Santa María)	CULLERGONDO	Cullergondo
	Figueiroa (San Miguel)	FIGUEROA	Figueiroa
	Leiro (Santaia)	LEIRO	Leiro
	Limiñón (San Salvador)	LIMIÑON	Limiñón
	Meangos (Santiago)	MEANGOS	Meangos
	Presedo (Santa María)	PRESEDO	Presedo
	Vilacova (San Tomé)	VILACOBA	Vilacova
	Viós (San Salvador)	VIONS	Viós
Ames	Biduído (Santa María)	MIMOSAS (AS)	Mimosas, As
		MILLALAR	Millalar
	Covas (Santo Estevo)	BOSQUE ANIMADO	Bosque Animado, O
Aranga	Feás (San Pedro)	ABRIGO	Abrigo, O
Ares	Cervás (San Pedro)	COMBARRO	Combarro
Arteixo	Armentón (San Pedro)	ARMENTON	Armentón
	Arteixo (Santiago)	VALCOVO	Valcovo

7. Lugares (entidades ou asentamentos de poboación) novos

Concello	Parroquia	NomenINE	NG 2026
Arteixo	Barrañán (San Xián)	BARRAÑAN	Barrañán
	Lañas (Santa Mariña)	LAÑAS	Lañas
	Larín (Santo Estevo)	LARIN	Larín
	Loureda (Santa María)	LOUREDA	Loureda
	Monteagudo (San Tomé)	MONTEAGUDO	Monteagudo
	Oseiro (San Tirso)	OSEIRO	Oseiro
	Sorrizo (San Pedro)	SORRIZO	Sorrizo
Arzúa	Oíns (San Cosme)	IGLESIA	Igrexa, A
	Santa María de Arzúa (Santa María)	RUA SOBREVILA	Sobrevila
Betanzos	Brabío (San Martiño)	TALAI	Talai
		LOUREIROS	Loureiros
	Tiobre (San Martiño)	VEIGA	Veiga, A
Boimorto	Andavao (San Martiño)	FONTIÑAS (AS)	Fontiñas, As
	Ánxeles, Os (Santa María)	ANXELES	Ánxeles, Os
	Arceo (San Vincenzo)	ARCEO	Arceo
		BARCIA	Barcia
	Boimil (San Miguel)	BOIMIL	Boimil
	Boimorto (Santiago)	BOIMORTO	Boimorto
		ESPIÑEIRO	Espiñeiro
	Dormeá (San Cristovo)	CASTRO	Castro, O
Mercurín (San Xoán)	MERCURIN	Mercurín	
Brión	Brión (San Fins)	BRION DE ABAIXO	Brión de Abaixo
Cabana de Bergantiños	Canduas (San Martiño)	PEDRAGEIRA	Pedrageira

7. Lugares (entidades ou asentamentos de poboación) novos

Concello	Parroquia	NomenINE	NG 2026
Cabana de Bergantiños	Esto, O (San Xoán Bautista)	GANDARA DE BERES	Gándara de Beres, A
	Nantón (San Pedro)	CARRETERA NOVA	Estrada Nova, A
Cabanas	Irís (Santo Estevo)	TRASEIRAS	Traseiras
	San Martiño do Porto (San Martiño)	BARREIRO	Barreiro, O
		MAGDALENA	Madanela, A
Camariñas	Camariñas (San Xurxo)	CARBALLAS (As)	Carballas, As
Cambre	Anceis (San Xoán)	VILAR	Vilar, O
	Andeiro (San Martiño)	ALDEA	Aldea
		APARTADA	Apartada, A
	Meixigo (San Lourenzo)	PARDAS (As)	Pardas, As
	Sigrás (Santiago)	SIGRAS DE ARRIBA	Sigrás de Arriba
Vigo (Santa María)	COSTA (A)	Costa, A	
Capela, A	Cabalar (Santa María)	CAMPO (O)	Campo, O
	Capela, A (Santiago)	CERNADA	Cernada, A
Cariño	Pedra, A (Santa María)	FIGUEIRAS	Figueiras
		FORNOS	Fornos
		VILANOVA	Vilanova
	Sismundi (Santo Estevo)	OURAL	Oural
Carral	Cañas (Santa Baia)	LAVANDEIRA	Lavandeira
	Paleo (Santo Estevo)	BULLEIROS (Os)	Bulleiros, Os
		CAMIÑO DO CASAL	Camiño do Casal, O
		CASTELO (O)	Castelo, O
		TARROEIRA DE PALEO	Tarroeira de Paleo, A
Sergude (San Xián)	CAÑOTA (A)	Cañota, A	

7. Lugares (entidades ou asentamentos de poboación) novos

Concello	Parroquia	NomenINE	NG 2026
Carral	Sergude (San Xían)	CULEBRON (O)	Culebrón, O
	Sumio (Santiago)	BATAN	Batán, O
	Sumio (Santiago)	CHAMOSO	Chamoso
	Tabeaio (San Martiño)	CAMIÑO DO CASTRO	Camiño do Castro, O
		PIÑEIRO DE ARRIBA	Piñeiro de Arriba, O
	Vigo (San Vicente)	IGREXA DE SAN VICENTE (A)	Igrexa de San Vicente, A
		RIO BARCES	Río Barcés
RIO BREXO		Río Brexo	
Cedeira	Cedeira (Santa María do Mar)	REGUEIRO DO COUTO	Regueiro do Couto, O
Cerceda	Cerceda (San Martiño)	CERCEDA	Cerceda
	Encrobas, As (San Román)	ENCROBAS	Encrobas, As
	Meirama (Santo André)	MEIRAMA	Meirama
Coruña, A	Elviña (San Vicenzo)	FEANS	Feáns
		FONTAIÑA	Fontaiña, A
		MESOIRO	Mesoiro
		PEDRALONGA	Pedralonga
		PEDRO FERNÁNDEZ	Pedro Fernández
		PASAJE A EL BURGO	Ponte da Pasaxe, A
		SANTA GEMA	Santa Xema
	VÍO	Vío	
	Oza (Santa María)	CASABLANCA	Casabranca
		CASANOVA DE EIRIS	Casanova de Eirís
CASTAÑO DE EIRIS		Castaño de Eirís, O	

7. Lugares (entidades ou asentamentos de poboación) novos

Concello	Parroquia	NomenINE	NG 2026
A Coruña	Oza (Santa María)	CURRAMONTES	Curramontes
		EIRIS DE ABAJO	Eirís de Abaixo
		EIRIS DE ARRIBA	Eirís de Arriba
		MADOSA (LA)	Lama de Oza, A
		MONTE MERO	Monte Mero, O
		MONSERRAT	Montserrat
		JUBIAS (LAS)	Xuvias, As
	San Cristovo das Viñas (San Cristovo)	CANCES	Cances
		FONTENOVA	Fontenova
		MOURA (LA)	Moura, A
SAN JOSE		San Xosé	
Culleredo	Sueiro (Santo Estevo)	CONDES (OS)	Condes, Os
		SILVA (LA)	Silva, A
Dodro	Dodro (Santa María)	CANCELA ABREA	Cancela á Brea, A
	Lafño (San Xián)	MURONOVO	Muronovo
Fene	Fene (San Salvador)	SAN PAIO	San Paio
	Limodre (Santa Eulalia)	AREOSA	Areosa, A
		CASTELO	Castelo, O
		PEREIRA DO COVO	Pereira do Covo, A
		SINO (O)	Sino, O
	Maniños (San Salvador)	CASAIS (OS)	Casais, Os
Sillobre (Santa Mariña)	AGROCHAS (AS)	Agrochás, As	
Ferrol	Esmelle (San Xoán)	RIOXUNTO	Rioxunto
Frades	Céltigos (San Xulián)	AUGAS SANTAS	Augas Santas
Laracha, A	Soandres (San Pedro)	CONVENTO	Convento, O ou O Priorado

7. Lugares (entidades ou asentamentos de poboación) novos

Concello	Parroquia	NomenINE	NG 2026
Lousame	Camboño (San Xoán)	CAMBOÑO	Camboño ou A Eirexa
Mañón	Bares (Santa María)	CAMPELO	Campelo
		ESPIÑEIRAL	Espiñeiral
		SEMAFORO DE BARES	Semáforo de Bares, O
	Grañas do Sor, As (San Mamede)	CHAO	Chao, O
		GRANDARROIBA	Grandarroiba, A
	Mañón (Santa María)	FREITIDO DE ARRIBA	Freitido de Arriba
		FREITIDO DE ABAIXO	Freitido de Abaixo
	Ribeiras do Sor, As (San Cristovo)	CAVADAS	Cavadas, As
		LAMA	Lama
		PEDRARES	Pedrares
		REBORDELO	Rebordelo
		SION	Sión
Melide	Furelos (San Xoán)	VILANOVA	Vilanova
	Santa María de Melide (Santa María)	PUENTE DE PENA	Ponte de Penas, A
	Zas de Rei (San Xiao)	CASAL (O)	Casal, O
Mesía	Bascoi (Santiago)	SANTIAGO	Igrexa, A
Miño	Castro (Santa María)	CASTRO	Castro
	Miño (Santa María)	MIÑO	Miño
Moeche	San Xurxo de Moeche (San Xurxo)	FOXO DE ARRIBA	Foxo de Arriba, O
	Santa Cruz de Moeche (Santa Cruz)	ALCIBRAI	Alcibrai

7. Lugares (entidades ou asentamentos de poboación) novos

Concello	Parroquia	NomenINE	NG 2026
Monfero	San Fiz de Monfero (San Fiz)	VILLABOY	Vilaboi
Muros	Serres (San Xoán)	BAÑO	Baño
	Sestaio (San Miguel)	REBORDELO	Rebordelo
Narón	Narón	AGRAS	Agras, As
		ALTO DEL CASTAÑO	Alto do Castaño, O
		AMENADAS	Amenadás, Os
		ANSEDE	Ansede
		BARRACONES	Barracós, Os
		CADAVAL	Cadaval, O
		VIVIENDAS DE LA MARINA SANTIAGO APOSTOL	Casas da Mariña, As
		VIVIENDAS DE SAN ROSENDO	Casas do Bispo, As
		CERRALLON	Cerrallón
		COLMEOTE	Colmeote, O
		DOMIRON	Domirón
		FEAL (EL)	Feal, O
		FERRERIAS	Ferrerías, As
		FINCA DE DOPICO	Finca de Dopico, A
		FINCA FONTAÍÑA	Fontaíña, A
		FORCAS	Forcas, As
		FREIXEIRO	Freixeiro
GANDARA DE ABAJO	Gándara de Abaixo, A		
GANDARA	Gándara de Altea, A		
GANDARA DE ARRIBA	Gándara de Arriba, A		
EDREIRO	Hedreiro, O		

7. Lugares (entidades ou asentamentos de poboación) novos

Concello	Parroquia	NomenINE	NG 2026	
Narón	Narón	LAGOAS	Lagoas, As	
		LUGAR DE ARRUBA	Lugar de Arriba, O	
		PIÑEIROS	Piñeiros	
		PUENTE DE JUBIA	Ponte de Xuvia, A	
		PONTO	Ponto, O	
		ROIBO	Roibo, O	
		SAN CLEMENTE	San Cremenzo	
		SAN ROQUE	San Roque	
		TORRE (LA)	Torre, A	
	Pedroso (San Salvador)	RIO BELLO	Río Vello, O	
		TORRE (A)	Torre, A	
	Val, O (Santa María a Maior)	VEIGA	Veiga, A	
	Xuvia (San Martiño)	Xuvia (San Martiño)	CASTRO (EL)	Castro do Petouzal, O
			CORNIDO	Cornido
			COBAS	Covas, As
			FAISCA	Fáisca, A
			FUENTE DE NEIJA	Fonte de Neixa, A
			LONGRAS	Longras
			OUTEIRO	Outeiro, O
PENA			Pena, A	
SALTO			Salto, O	
SOUTO			Souto, O	
VILAR			Vilar da Fáisca, O	
VIÑAS			Viñas, As	
Xuvia (Santa Icíá)	VIVIENDAS DE LA MARINA SANTA CECILIA	Casas da Mariña de Santa Icíá, As		

7. Lugares (entidades ou asentamentos de poboación) novos

Concello	Parroquia	NomenINE	NG 2026
Narón	Xuvia (Santa Icíá)	FUENTE DE LA CRUZ	Fonte da Cruz, A
		SOLANA (LA)	Solaina, A
Negreira	Alvite (San Tomé)	ALVITE	Alvite
Ordes	Ardemil (San Pedro)	BREA (A)	Brea, A
	Buscás (San Paio)	QUENLLO	Quenllo, O
	Leira (Santa María)	CANO (O)	Cano, O
	Mercurín (San Clemente)	CARRACEDO	Carracedo
	Ordes (Santa María)	CONDE (O)	Conde, O
		EMPALME (O)	Empalme, O
		PENELAS	Penelas
		RAXIDE	Raxide
		REGUEIRO (O)	Regueiro, O
	Vilamaior (Santiago)	COTO (O)	Coto, O
PEÑASCO		Pedrouzo, O	
PORTO		Porto, O	
Ortigueira	Ermo, O (San Xiao)	MUIÑO DA PONTE	Muíño da Ponte, O
	Loiba (San Xulián)	CHOUSA (A)	Chousa, A
		POCELLO (O)	Pocello, O
Outes	Cando (San Tirso)	BOCA DE OROÑA	Boca de Oroña
		CANCELO	Cancelo
	Entíns (Santa María)	PORTELA (A)	Portela, A
	Matasueiro (San Lourenzo)	RODEIRO	Rodeiro, O
	Outes (San Pedro)	RIO DE OUTES	Río de Outes, O
	Roo (San Xoán)	CENTRAL (A)	Central, A

7. Lugares (entidades ou asentamentos de poboación) novos

Concello	Parroquia	NomenINE	NG 2026
Outes	San Cosme de Outeiro (San Cosme)	BROÑA	Broña
		CAMPOSAS (As)	Camposas, As
		CANTEIRIÑA (A)	Canteiriña, A
	Santo Ourense de Entíns (Santo Ourense)	AREAL (O)	Areal, O
		VOUSACOVA (A)	Bouzacova
		CANIZOS	Canizos
		CANLE (O)	Canle, O
		CEPA (A)	Cepa, A
	Tarás (San Xíán)	ESPIÑEIRO	Espiñeiro
	Paderne	Vilamourel (San Xoán)	CHELO
Pontedeume	Andrade (San Martiño)	CAL	Cal, O
		CHOUSA (A)	Chousa, A
		CRUCEIRO	Cruceiro de Campolongo, O
	Nogueirosa (San Cosme)	GANDARA (A)	Gándara, A
		SEIXO (O)	Seixo, O
	Vilar (San Pedro)	CHAPIZO	Chapizo, O
		GOIVE DE ABAIXO	Goive de Abaixo
		OLMO	Olmos, Os
	Pontes de García Rodríguez, As	Pontes de García Rodríguez, As (Santa María)	CRUZ DAS CABEZAS
VILARBO			Vilarbó
Porto do Son, O	Caamaño (Santa María)	POUSO	Pouso, O
Ribeira	Artes (San Xíán)	PONTE (A)	Ponte, A
	Corrubedo (Santa María)	CORGO (O)	Corgo, O
Rois	Augas Santas (San Vicenzo)	EIREXA (A)	Eirexa, A

7. Lugares (entidades ou asentamentos de poboación) novos

Concello	Parroquia	NomenINE	NG 2026
San Sadurniño	Lamas (San Xiao)	CAMIÑO-ARRIBA	Camiño Arriba, O
	San Sadurniño (Santa María)	SILVALONGA	Silvalonga
Santiago de Compostela	Aríns (San Martiño)	ABETOS (Os)	Abetos, Os
		AGRA DOS CAMPOS	Agra dos Campos, A
		COSTA DE ARINS	Costa de Aríns, A
	Bando (Santa Eulalia)	LAGOA	Lagoa, A
	Barciela, A (Santo André)	ALBEANAS	Albeanas
	Eixo, O (San Cristovo)	VEIGA (A)	Veiga, A
	Enfesta, A (San Cristovo)	FORTE (O)	Forte, O
	Laraño (San Martiño)	CASAS DO MONTE (As)	Casas do Monte, As
	Marrozos (Santa María)	CAÑOTEIRA DE MARROZOS (A)	Cañoteira de Marrozos, A
		OUTEIRO DE MARROZOS (O)	Outeiro de Marrozos, O
	Peregrina, A (Santa María)	MONTE DA VILA	Monte da Vila, O
		QUEIROAL (O)	Queiroal, O
	Sabugueira (San Paio)	NOVAL	Noval, O
		QUENLLAS (As)	Quenllas, As
	San Lázaro (Santiago)	GRANXA DE SAN LAZARO (A)	Granxa de San Lázaro, A
Teo	Os Tilos (San Francisco de Asís)	PARQUE MONTOUTO	Montouto
		TILOS (Os)	Tilos, Os
	Oza (Santa Baia)	PALLOZA (La)	Palloza, A
		VERXELES (Os)	Verxeis, Os
Tordoia	Viladabade (San Cibrán)	IGREXA	Eirexe, A

7. Lugares (entidades ou asentamentos de poboación) novos

Concello	Parroquia	NomenINE	NG 2026
Touro	Bama (San Vicenzo)	IGREXA (A)	Eirexe, A
	Calvos de Socamiño (San Martiño)	CALVOS	Calvos
Trazo	Campo (San Xoán)	ALDEA DE ABAIXO	Aldea de Abaixo, A
Valdoviño	Valdoviño (Santalla)	LADEIRA	Ladeira, A
		VALDOVIÑO	Valdoviño
Vedra	San Xián de Sales (San Xián)	SAN XIAN	San Xián
Vimianzo	Vimianzo (San Vicenzo)	GANDARA DE OSA	Gándara de Osa, A

Lugo

Concello	Parroquia	NomenINE	NG 2026
Barreiros	Reinante (Santiago)	REINANTE-PRAIA	Arealonga de Reinante
	San Cosme de Barreiros (San Cosme)	MERILLE	Merille
	San Miguel de Reinante (San Miguel)	SAN MIGUEL-PRAIA	Praia da Pasada
	San Pedro de Benquerencia (San Pedro)	BENQUERENCIA - PRAIA	Praia de Benquerencia
	San Xusto de Cabarcos (San Xusto)	COUTO (O)	Couto, O
Castro de Rei	Duarría (Santiago)	CEPETAL (O)	Cepetal, O
	San Xiao de Mos (San Xiao)	MOS	Mos
Cervantes	Cereixedo (Santiago)	SANTA MARTA	Santa Marta

7. Lugares (entidades ou asentamentos de poboación) novos

Concello	Parroquia	NomenINE	NG 2026
Cervantes	Ribeira, A (San Martín)	ORBAN	Orbán
	Vilarello (Santa María)	RIAMONTE DE RIBA	Riamonte de Riba
Chantada	Mato, O (San Xillao)	SOLAR (O)	Solar, O
Corgo, O	Campelo (San Xulián)	MESON DO CALDEIRO (O)	Mesón do Caldeiro, O
	Piñeiro (Santa María)	PEDRA (A)	Pedra, A
Foz	Santa Cilla do Valadouro (Santa Cilla)	CARDOXE	Cardoxe
		FONTAO	Fontao
		MADROI	Madroi
		TEIXEIRA	Teixeira
		TRASMONTE	Trasmonte
	Vilaronte (San Xoán)	CARMEN (O)	Carme, O
	ESCANLAR	Escanlar	
Guitiriz	Trasparga (Santiago)	QUEIMOS	Queimós, Os
Incio, O	Vilasouto (San Mamede)	VILASOUTO	Vilasouto
Láncara	Ronfe (San Pedro)	SAN COSMEDE	San Cosmede
	Vilarello (San Pedro)	VILARELLO	Vilarello
Lugo	Carballido (San Martiño)	PONDELO (O)	Pondelo, O
	Esperante (Santalla)	URBANIZACION BELA VISTA	Bela Vista
		CAMIÑO DA COSTA	Camiño da Costa, O
		FONTAO	Fontao
	San Salvador de Muxa (San Salvador)	URBANIZACION CAMPIÑA	Urbanización da Campiña
Tirimol (San Xoán)	ESTRADA DA CORUÑA	Tumbo, O	

7. Lugares (entidades ou asentamentos de poboación) novos

Concello	Parroquia	NomenINE	NG 2026
Monforte de Lemos	Gullade (Santo Acisclo)	CARRETERA	Estrada de Gullade, A
		GULLADE	Gullade
	Vide, A (San Cibrao)	GANDARA	Gándara, A
Navia de Suarna	Sevane (San Xoán)	CANTORCIA	Cantorcia
		SAVANE	Sevane
Negueira de Muñiz	San Pedro de Ernes (San Pedro)	BOELLE	Boelle
Ouroil	Merille (Santa Eulalia)	VIGO	Vigo
	Ouroil (Santa María)	CASA NOVA (A)	Casa Nova, A
	San Pantaión de Cabanas (San Pantaión)	PALLAREGA (A)	Pallarega, A
	Xerdiz (Santa María)	CURRAS (Os)	Currás, Os
Outeiro de Rei	Matela (Santa María Madanela)	ROZAS (As)	Rozas, As
	Mosteiro (San Salvador)	CARBALLIDO DE ARRIBA	Carballido de Arriba
	Outeiro de Rei (San Xoán)	PALLOZA (A)	Palloza, A
	Sobrada de Aguiar (Santa María Madanela)	FAXILDE	Faxilde
Palas de Rei	Cuíña (Santa María)	ERMITA	Ermida de Érmora, A
Pantón	Espasantes (Santo Estevo)	OUTEIRO	Outeiro
Páramo, O	Vilarmosteiro (Santa Eufemia)	PARAMO (O)	Páramo, O ou O Campo da Feira
Pastoriza	Bretoña (Santa María)	BRETOÑA	Bretoña
	Reigosa (Santiago)	GRANDELA (A)	Grandela, A
TUCHE		Tuche	

7. Lugares (entidades ou asentamentos de poboación) novos

Concello	Parroquia	NomenINE	NG 2026
Ribadeo	Ove (San Xoán)	LLANO	Chao, O
Trabada	Ría de Abres, A (Santiago)	RIELO	Rielo
	Trabada (Santa María)	VILAPERCIDO	Vilapercide
	Valboa (Santa María Madanela)	FRANCAS	Francas, As
Vilalba	Mourence (San Xiao)	IGREXA	Vilar da Igrexa, O

Ourense

Concello	Parroquia	NomenINE	NG 2026
Allariz	San Mamede de Urrós (San Mamede)	RIAL (O)	Rial, O
	San Martiño de Pazó (San Martiño)	LAMARREDONDA	Lamarredonda
Avión	San Xusto de Avión (Santos Xusto e Pastor)	AVION	Avión
Barco de Valdeorras, O	Xagoaza (San Miguel)	FERRADAL	Ferradal, O
Carballiño, O	Barón, O (San Fiz)	MESÓN	Mesón, O
Cartelle	Espiñoso (San Miguel)	ESPIÑOSO	Espiñoso
	Marabillas, As (Nosa Señora das Marabillas)	MARAVILLAS (As)	Marabillas, As
Castro de Caldelas, O	Castro de Caldelas, O (San Sebastián)	BARREAL	Barreal, O
Celanova	Rabal (San Salvador)	CASTRO	Castro de Rabal, O

7. Lugares (entidades ou asentamentos de poboación) novos

Concello	Parroquia	NomenINE	NG 2026
Celanova	Santa Eufemia de Milmanda (Santa Eufemia)	SAN MARTIÑO DE RIBA	San Martiño de Arriba
	Viveiro (San Xoán)	CASARIÑO (O)	Casariño, O
Esgos	Rocas (San Pedro)	CASA COUTADA	Casa Coutada, A
	Santa Olaia de Esgos (Santa Olaia)	PARROCHA (A)	Parrocha, A
Laza	Castro de Laza, O (San Pedro)	CARRAXO	Carraxó
Lobios	Lobios (San Miguel)	LOBIOS	Paraño, O
Manzaneda	San Martiño de Manzaneda (San Martiño)	CIMADEVILA DE ARRIBA	Cimadevila de Arriba
Ourense	Arrabaldo (Santa Cruz)	RAMIRAS	Ramirás
	Cudeiro (San Pedro)	COIÑAS (Os)	Coiñás, Os
Padrenda	Crespos (San Xoán)	PEREIRA	Pereira, A
San Cristovo de Cea	Castrelo (San Cibrao)	CHAO REAL	Chao Real
	Oseira (Santa María a Real)	CASANOVA COVELO	Casanova, A Covelo, O
Sandiás	Piñeira de Arcos (San Xoán)	NOVAIÑO	Novaiño, O
Taboadela	Torán (Santa María)	ALTO DE TABOADELA	Alto de Taboadela, O
Vilamarín	León (Santa Baia)	CANTEIRAS (As)	Canteiras, As

Pontevedra

Concello	Parroquia	NomenINE	NG 2026
Baiona	Baiona (Santa María de Fóra)	BARRIO LA ANUNCIADA	Anunciada, A
Cerdedo Cotobade	Cerdedo (San Xoán)	PELETEIROS	Peleteiros, Os
Lalín	Lalín (Santa María das Dores)	LALIN	Lalín
Moaña	Tirán (San Xoán)	FONTES	Fontes
Pontevedra	Alba (Santa María)	BISPO (O)	Bispo, O
	Bora (Santa Mariña)	LEIRADOS	Leirados
	Campañó (San Pedro)	BANQUEIRA	Abanqueira, A
		BARRA	Barra, A
		CAÑOTA (A)	Cañota, A
	Canivouva (Santo Estevo)	SIXTO	Sisto, O
	Lourizán (Santo André)	COCHEIRAS (As)	Cocheiras, As
		FREIXEIRO	Freixeiro, O
		GANDARELA	Gandarela, A
		LIÑARES(Os)	Liñares, Os
		MARCO (O)	Marco, O
		PONTE MUIÑOS (A)	Ponte Muíños, A
		SARTAN (O)	Sartán, A
	Marcón (San Miguel)	TORRE (A)	Torre, A
		PEDRA DO LAGARTO	Pedra do Lagarto, A
	Mourente (Santa María)	SABARIS	Sabarís
		COSTADO (O)	Costado, O
IGREXA (A)		Igrexa, A	
LAXIÑAS		Laxiñas, As	
	MONTECELO	Montecelo	

7. Lugares (entidades ou asentamentos de poboación) novos

Concello	Parroquia	NomenINE	NG 2026
Pontevedra	Mourente (Santa María)	PARDESO	Pardeso
		VALDECORVOS	Valdecorvos
	Ponte Sampaio (Santa María)	COBO (O)	Covo, O
		LACEIRAS (As)	Laceiras, As
		RABALEIRA	Rabaleira, A
		SOUTO	Souto, O
	VAO (O)	Vao, O	
Salcedo (San Martiño)	SAN BRAIS	San Brais	
Tui	Ribadelouro (Santa Comba)	COSTAL	Costal, O
Vigo	Alcabre (Santa Baia)	FORTE	Forte, O
		GARITA	Garita, A
	Sárdoma (San Pedro)	PESCADEIRA	Pescadeira, A
	Vigo	VIGO	Vigo
Vilaboa	Santa Cristina de Cobres (Santa Cristina)	LARACHE	Larache

7.5. Lugares que non figuran no NG 2003 nin no NomenINE = I I23

A Coruña

Concello	Parroquia	NG 2026
Ames	Ortoño (San Xoán)	Agro do Muíño, O Batáns, Os
Aranga	Cambás (San Pedro)	Portugueiro
	Vilarraso (San Lourenzo)	Aldea de Arriba, A
Ares	Caamouco (San Vicente)	Bosque, O
Arteixo	Arteixo (Santiago)	Hospital, O
	Loureda (Santa María)	Troitín
	Oseiro (San Tirso)	Coto de Ponte, O
	Suevos (San Martiño)	Areás, Os Cruceiro, O Insua, A Pontido, O
Arzúa	Brandeso (San Lourenzo)	Campo da Braña, O
	Burres (San Vicenzo)	Bran
		Campo, O
		Casilla, A
		Gueán
		Pereiriña, A
	Taberna Vella, A	
Campo (Santo Estevo)	Alto, O	
Rendal (Santa María)	Costa, A	
Viñós (San Pedro)	Penedo, O	
	Picas, As	
Boimorto	Boimil (San Miguel)	Carballeira de Peteiro, A

7. Lugares (entidades ou asentamentos de poboación) novos

Concello	Parroquia	NG 2026
Boiro	Castro (Santa María)	Careixo, O
		Valiño, O
Cabana de Bergantiños	Cespón (San Vicenzo)	Agüeiros
	Esto, O (San Xoán Bautista)	Granxa, A
Cabanas	Nantón (San Pedro)	Rapada, A
	Laraxe (San Mamede)	Igrexa, A
Capela, A	San Martiño do Porto (San Martiño)	Lodeiro
		Pena do Pico
		Portomaón
Capela, A	Capela, A (Santiago)	Mouriñas, As
Carballo	Bértoa (Santa María)	Queo da Estrada
	Cances (San Martiño)	Covas, As
		Rabazosa, A
		Vilariño da Estrada
	Carballo (San Xoán)	Cristina, A
		Vella Morta, A
	Entrecruces (San Xens)	Costa, A
	Rus (Santa María)	Chans, As
Pereiro, O		
Sofán (San Salvador)	Campo de Guntían, O	
	Casas Novas, As	
	Pedra da Galiña, A	
	Petón, O	
	Ramalleira, A	
Cedeira	Ribeira, A ou A Chousa	
	Montoxo (San Xiao)	Castro, O
	Régoa (Santa María)	Muíño de Malde, O

7. Lugares (entidades ou asentamentos de poboación) novos

Concello	Parroquia	NG 2026
Cedeira	San Román de Montoxo (San Román)	Pereira
		San Román
Cerceda	Cerceda (San Martiño)	Alga
Coirós	Santa María de Ois (Santa María)	Boqueixón
Coruña, A	Elviña (San Vicenzo)	Castiñeiras, As
		Currelo, O
		Foxo, O
		Galán
		Xuxán
	Oza (Santa María)	Canteira, A
		Leira do Campo, A
		Montes
		Montiño, O
		Pasaxe, A
	San Cristovo das Viñas (San Cristovo)	Braña, A
		Carballo, O
Marzán		
Regas, As		
Visma (San Pedro)	Campanario, O	
	Gouxa, A	
Curtis	Curtis (Santaia)	Carregal, O
		Froula, A
		Mascoto, O
		Outeiro, O
		Pena, A
		Penedo de Santaia, O

7. Lugares (entidades ou asentamentos de poboación) novos

Concello	Parroquia	NG 2026
Curtis	Curtis (Santaia)	Penedo de Santaia, O Río, O
	Fisteus (Santa María)	Boilouro Bouza, A Braña, A Campo, O Fonte, A Pinguela, A Ratona, A Regas, As San Roque de Xabriño
Irixoa	Ambroa (San Tirso)	Cruz, A
	Irixoa (San Lourenzo)	Pazo da Vila, O Pedreira, A Rebordela, A Soutobasto
	Mántaras (Santa María)	Bispo, O
Laracha, A	Cabovilaño (San Román)	Barreira, A Fraga, A
	Erboedo (Santa María)	Parada, A
	Lemaio (Santa Mariña)	Rega, A
	Lendo (San Xián)	Casas da Forca, As Cruceiro Vello, O Petón, O
	Lestón (San Martiño)	Abeneira, A Rabadeira, A
	Soandres (San Pedro)	Coto, O Vilar, O

7. Lugares (entidades ou asentamentos de poboación) novos

Concello	Parroquia	NG 2026
Laracha, A	Torás (Santa María)	Ponte Martiño, A
	Vilaño (Santiago)	Calzadas, As
		Casas do Foro, As
		Pereiro, O
Lousame	Lousame (San Xoán)	Boca do Souto
	Tállara (San Pedro)	Carabeira, A
Mañón	Grañas do Sor, As (San Mamede)	Barros, Os
		Bidueiro, O
		Laxe, A
		Lombo do Medio, O
		Lugar de Arriba, O
		Muimentos, Os
		Ribeira de Ambosores, A
	Silvares	
	Mañón (Santa María)	Porta dos Santeiros, A
	Mogor (Santa María)	Espiñeiral, O
Melide	Furelos (San Xoán)	Portochao
	Melide (San Pedro)	Folicheiro, O
	San Cibrao (San Xoán)	Casilla, A
Miño	Bemantes (San Tomé)	Souto, O
	Castro (Santa María)	Casilla, A
	Miño (Santa María)	Prata, A
	Perbes (San Pedro)	Calle, A
		Herbosa, A
		Praia de Lago
Redonda, A		
	Vieiros, Os	
	Vilanova (San Xoán)	Agra, A

7. Lugares (entidades ou asentamentos de poboación) novos

Concello	Parroquia	NG 2026	
Miño	Vilanova (San Xoán)	Fonte, A	
		Outeiro, O	
		Souto, O	
		Vesada, A	
		Xarío	
Moeche	Abade (Santiago)	Cabanela, A Feal, O	
	Labacengos (Santa María)	Casas de Acolá, As Fraga, A Freixa, A Lamestra, A Ponte de Pedra, A	
	San Xoán de Moeche (San Xoán)	Vilar, O	
	San Xurxo de Moeche (San Xurxo)	Casanova, A Coto, O Pontenova, A	
	Santa Cruz de Moeche (Santa Cruz)	Hedrados, Os Rega, A	
	Monfero	Queixeiro (San Xurxo)	Campo do Mulo, O Chousa, A Xunqueira, A
San Fiz de Monfero (San Fiz)			Areosa, A Bordo, O Camiño Real, O Casa do Campo, A Casanova, A Francés, O Marcos, Os

7. Lugares (entidades ou asentamentos de poboación) novos

Concello	Parroquia	NG 2026
Monfero	San Fiz de Monfero (San Fiz)	Pazo, O
		Torre, A
		Xavete, O
	Taboada (Santa Mariña)	Cartelida, A
Mugardos	Mugardos (San Xiao)	Mareas, As
Muxía	Moraime (San Xulián)	Agreiras, As
	San Martiño de Ozón (San Martiño)	Tralapedra
Narón	Xuvia (San Martiño)	Couto, O
		Gatoira, A
		Picota, A
		Torres, As
		Veiga, A
Negreira	Broño (San Martiño)	Eiroa, A
	Campolongo (Santa Cruz)	Castro, O
	Covas (Santa María)	Espiño, O
	Gonte (San Pedro)	Taberna Nova, A
	Pena, A (San Mamede)	Curnovo
		Fielato
Portor (Santa María)	Rueiro, O	
Oleiros	Liáns (Santaia)	Barreira, A
		Lagarteiras, As
		Paraíso, O
		Redondo, O
	Perillo (Santa Locaia)	Areal, O
		Avogadas, As
		Carballido, O
		Ribeiro, O
Serantes (San Xián)	Lixandres	

7. Lugares (entidades ou asentamentos de poboación) novos

Concello	Parroquia	NG 2026
Oleiros	Serantes (San Xián)	Xunqueiro, O
Oroso	Ánxeles, Os (San Mamede)	Casas Novas
Padrón	Cruces (Santa María)	Lagos, Os
Pino, O	San Mamede de Ferreiros (San Mamede)	Volta, A
Pobra do Caramiñal, A	Caramiñal, O (Santa María a Antiga)	Carrouchas, As Coviña, A Rosende
	Xobre, O ou O Maño (Santa María)	Carrouchas, As Paimouro Xunqueira, A
Pontes de García Rodríguez, As	Freixo, O (San Xoán)	Víncalo, O
	Ribadeume (Santa María)	Chousa, A Ramalleira, A
Porto do Son, O	Caamaño (Santa María)	Beira, A Campo, O Carballa, A Castro, O Comandín Cornecheira, A Coscoña, A Crabeiras, As Cruceiro, O Ferreiro, O Fonte, A Laxas, As Outra Aldea, A Pías, As

7. Lugares (entidades ou asentamentos de poboación) novos

Concello	Parroquia	NG 2026
Porto do Son, O	Caamaño (Santa María)	Pouso, O
		Sancristana, A
		Seara, A
		Suacasanova
		Torre, A
	Miñortos (San Martiño)	Punta do Cabalo
		Telleira, A
	Queiruga (Santo Estevo)	Cadarnoxo, O
		Cagallal, O
		Espiñarido
		Fonte dos Pescos, A
		Mañufes
	Xuño (Santa Mariña)	Asento Vello, O
Barcia, A		
Campo da Batalla, O		
Canles, Os		
Fonte Salgueira, A		
Grandamaior		
Negral, O		
Ousande		
Roxos, Os		
Xan Pequeno		
Rianxo	Araño, O (Santa Baia)	Curral, O
	Asados (Santa María)	Cotón, O
		Coviña, A
		Piñeirós
		Veiguiña, A
	Isorna (Santa María)	Lagarteira, A

7. Lugares (entidades ou asentamentos de poboación) novos

Concello	Parroquia	NG 2026
Rianxo	Isorna (Santa María)	Piñeiro
		Rubia, A
		Veiga, A
	Rianxo (Santa Comba)	Fincheira
		Matacán
		Pedra Vixía
		Salto da Auga, O
		Tanzil
		Tronco
	Taragoña (San Salvador)	Barreiras, As
		Brañas, As
		Bugallón, O
		Cubeliño, O
		Curral, O
		Laxe Pequena, A
Lomba, A		
Meco, O		
Montiño, O		
Périto, O		
Porto, O		
Poste, O		
Ribeira	Carreira (San Paio)	Cruceiro, O
	Castiñeiras (O Bo Pastor)	Poi
	Corrubedo (Santa María)	Porto Alto
Rois	Costa (San Miguel)	Corgo, O

7. Lugares (entidades ou asentamentos de poboación) novos

Concello	Parroquia	NG 2026
Rois	Urdilde (Santa María)	Abelendo
Sada	Carnoedo (Santo André)	Arnela, A
San Sadurniño	Bardaos (Santa María)	Fraga, A
		Pardiñeira, A
		Torre, A
	Ferreira (San Paio)	Escoitadoiro, O
		Valiño
	Igrexafeita (Santa María)	Cando, O
		Carazo, O
		Carrío
		Casa Tellada, A
		Costeiras, As
Fraga Nova, A		
Fraga, A		
Granxa, A		
Sopenedo		
Lamas (San Xiao)	Tiraz	
	Ferrecha, A	
	Pantís, Os	
Naraío (Santa María)	Rega, A	
	Chao do Pío, O	
	Gundisalva	
	Longra, A	
	Monte, O	
	Pena, A	
San Sadurniño (Santa María)	Pico, O	
	Pernuda, A	

7. Lugares (entidades ou asentamentos de poboación) novos

Concello	Parroquia	NG 2026
San Sadurniño	San Sadurniño (Santa María)	Pumariño, O San Sadurniño Vilafiúnce
	Santa Mariña do Monte (Santa Mariña)	Candaíl Gándara, A Tineo Vella Morta, A
Santa Comba	Mallón (San Cristovo)	Catroventos
Santiago de Compostela	San Caetano (San Caetano)	San Caetano
	San Xoán de Fóra (San Xoán)	Asén Avío, O
Somozas, As	Seixas (Santa María)	Igrexa, A Lameira, A
Toques	Capela, A (Santa María)	Santo Antuñiño
Tordoia	Cabaleiros (San Xián)	Monte Vello, O
	Castenda da Torre (Santa María)	Torna, A
	Numide (Santiago)	Baluga, A
	Viladabade (San Cibrán)	Batán, O Campo da Feira, O Candendo, O Costa do Muíño, A Eirexe, A Petón, O
Trazo	Vilouchada (San Vicenzo)	Partido, O
Valdoviño	Valdoviño (Santalla)	Veiga, A
Vimianzo	Cambeda (San Xoán)	Costa, A Vilariño
		Treos (San Miguel)

7. Lugares (entidades ou asentamentos de poboación) novos

Concello	Parroquia	NG 2026
Vimianzo	Vimianzo (San Vicenzo)	Barcia, A
		Canle, O
		Casais Pequeno
		Cotro, O
		Esquipa, A
		Gatiñeira, A
Zas	Allo, O (San Pedro)	Regueiro do Allo, O
	Baio (Santa María)	Pedrisqueiras, As
	Gándara (Santa María)	Mosqueira, A
	Lamas (Santa María)	Reguengo, O
	Loroño (Santiago)	Medoña, A
		Parrocha, A
		Peón, O
	San Cremenzo de Pazos (San Cremenzo)	Regos, Os Seixas, As
	San Martiño de Meanos (San Martiño)	Mámoa, A
Zas (Santo André)		Costa de Abaixo, A
		Costa de Arriba, A

Lugo

Concello	Parroquia	NG 2026
Alfoz do Castrodouro	Bacoi (Santa María)	Meixide
Barreiros	San Pedro de Benquerencia (San Pedro)	Moás
Begonte	Saavedra (Santa María)	Bos Aires
Burela	Burela (Santa María)	Burela de Cabo
		Vila do Medio

7. Lugares (entidades ou asentamentos de poboación) novos

Concello	Parroquia	NG 2026
Burela	Burela (Santa María)	Vilar
Castro de Rei	San Xiao de Mos (San Xiao)	Igrexa, A
Castroverde	Soutomerille (San Salvador)	Pallota, A
Cervo	Cervo (Santa María)	Baltar
		Picouce, O
		Salgueiriña, A
		Teixeiro
	Lieiro (Santa María)	Covadouro
	Rúa (Santa María)	Campón, O
		Carballa, A
		Cristo, O
		Escallos, Os
		Garita, A
Lombas, As		
Nadelo, O		
Outeiro, O		
Randea, A		
San Román de Vilaestrofe (San Román)	Casanova, A	
	Celdiña, A	
	Chá, A	
	Infesta, A	
Chantada	Adá (Santa Baia)	Cepedo, O
Corgo, O	Cela (San Xoán)	Gándara, A
	Franqueán (Santa María)	Penso, O
	Gomeán (Santiago)	Barrio, O
	Maceda (San Pedro)	Barredo, O
	Marei (Santa María)	Fadigoí
Cospeito	Cospeito (Santa María)	Pena, A

7. Lugares (entidades ou asentamentos de poboación) novos

Concello	Parroquia	NG 2026
Cospeito	Goá (San Xurxo)	Xoca, A
	Muimenta (Santa Mariña)	Grixeira, A
	Pino (San Martiño)	Cotarón, O
		Coutado, O
		Fompedriña, A
		Fontiñas, As
		Modia, A
		Mourentán
		Muíños, Os
		Pedreiras, As
		Penalba
		Reás, Os
	Revolta, A	
Sisto, O		
Rioaveso (Santalla)	Fontelexe	
	Fonteverde	
	Lousado, O	
	Señarán	
Santa Cristina (San Xiao)	Beira da Lama	
	Currás, Os	
	Forxo, O	
	Rega Ancha, A	
	Roza Seca, A	
Seixas (San Pedro)	Golmares, Os	
	Toxeiras, As	
Sistallo (San Xoán)	Bernabel	
	Porto Vello, O	
	Revolta, A	

7. Lugares (entidades ou asentamentos de poboación) novos

Concello	Parroquia	NG 2026
Cospeito	Támoga (San Xiao)	Formegas, As
		Toxeiras, As
	Xermar (Santa María)	Calvario, O
		Lama, A
	Xustás (Santiago)	Arexuste
		Cabreira, A
		Lamalonga
		Monte, O
		Relán, O
Foz	Cangas (San Pedro)	Burgo de Vilasindre, O
		Carballal, O
		Fonte Cega, A
		Gralleira, A
		Granda de Canel, A
		Maciñeira, A
		Moledas
		Raxal, O
		Souto, O
	Cordido (San Xiao)	Calvario, O
		Chao da Vila, O
		Cruces, As
		Cruz da Veiga, A
		Fabega, A
		Outeiro, O
		Pumariños
		Real, O
	Rego Cego, O	
	Fazouro (Santiago)	Aldea, A

7. Lugares (entidades ou asentamentos de poboación) novos

Concello	Parroquia	NG 2026
Foz	Fazouro (Santiago)	Alto da Granda, O Bargado Cachón, O Caldouceiro Cancelas, As Casanova, A Casareta, A Casilla, A Castaña Mariña Castro, O Chaves, As Fontao Granda, A Lázaro Pampillosa, A Perillán, O Picón, O Ponte Vella, A Porto, O Raxal, O Redondal, O Regueira, A Reis, Os Rúa, A Santo André Sendeiro, O Souto, O Tellada, A

7. Lugares (entidades ou asentamentos de poboación) novos

Concello	Parroquia	NG 2026
Foz	Fazouro (Santiago)	Torre, A
		Traloval
		Tres Esquinas, As
Foz (Santiago)	Foz (Santiago)	Burgo, O
		Calvario, O
		Catro Rúas, As
		Cruz, A
		Pena Parda, A
		Pereiro, O
		Porto
		San Brais
		Telleira, A
		Vallarosa, A
Nois (San Xiao)	Nois (San Xiao)	Amido
		Cabeceira da Veiga, A
		Candín
		Carreira
		Chelas
		Covas
		Demoroi
		Fiscal, O
		Follal
		Foros, Os
		Lamallada
		Lugar Novo, O
		Marqués, O
		Meilán
Pedride		

7. Lugares (entidades ou asentamentos de poboación) novos

Concello	Parroquia	NG 2026
Foz	Nois (San Xiao)	Piñeiro
		Pumariño, O
		Rebolada, A
Saira, A		
Salgueiral, O		
Souto, O		
Ventoeiro, O		
San Martiño de Mondoñedo (San Martiño)	Areeiras, As	Balsa, A
		Calvario, O
		Carballeira, A
		Casas Novas
		Chibadoiro, O
		Choza, A
		Furco, O
		Lagos, Os
		Lelle
		Parral, O
		Porta de Muíña
		Prado da Lama, O
		Seixo, O
		Tarandeiras
		Veigas Novas, As
Ventín		
Viñas, As		
Xácomo, O		
Santa Cilla do Valadouro (Santa Cilla)	Alcavedra, A	

7. Lugares (entidades ou asentamentos de poboación) novos

Concello	Parroquia	NG 2026
Foz	Santa Cilla do Valadouro (Santa Cilla)	Asadoira, A Barradela, A Bouroas, As Bouzaboa Carín Carrasquel, O Casas Novas Catarou Chao da Veiga, O Cómaros Altos, Os Cova, A Forxas, As Igrexario, O Lousada Mourás, Os Pedra, A Regueira, A Seixas, As Seixo, O Tellada, A Vao, O Zarza, A
	Santo Acisclo do Valadouro (Santo Acisclo)	Almuíña, A Alto, O Barcia, A Barracide Campo, O Carballo, O

7. Lugares (entidades ou asentamentos de poboación) novos

Concello	Parroquia	NG 2026
Foz	Santo Acisclo do Valadouro (Santo Acisclo)	Casanova, A Casás, Os Castros, Os Combarro, O Coto Rubio, O Lagar, O Liñeira, A Outeiro, O Pinos, Os Pousada Raxal, O Redondo, O Seixón, O Senra, A Sobrado Suasbarras
	Vilaronte (San Xoán)	Areosas, As Baesta, A Baíl Barreiro, O Cal, O Canas, As Casal, O Cernada, A Chaira, A Corredoira, A Fervenza, A Fonte Maior

7. Lugares (entidades ou asentamentos de poboación) novos

Concello	Parroquia	NG 2026
Foz	Vilaronte (San Xoán)	Franquiña
		Loureiro, O
		Pardiñas
		Pinal, O
		Pumarega, A
		Regueiriña, A
		Tellada, A
		Turrillón
		Viadoiro
		Vilabor
Friol	Friol (San Xiao)	Campo da Torre, O
		Carballal, O
		Casas da Noite, As
		Castelos, Os
		Eirexe, A
		Lobezao, O
		Reigosa, A
Guitiriz	Buriz, O (San Pedro)	Cancela, A
		Pena Grande, A
		Peniñas, As
		Revolta, A
		Rosende
	Labrada (Santa María)	Felgueira, A
		Granxa, A
		Machado, O
		Olmos, Os
		Portarioso, O
		Quintas, As

7. Lugares (entidades ou asentamentos de poboación) novos

Concello	Parroquia	NG 2026
Guitiriz	Labrada (Santa María)	Vigo
	Vilares, Os (San Vicenzo)	Maseira, A Modia, A Mourelas, As Pardiñas, As Picotos, Os Rechena, A
Incio, O	Bardaos (San Xoán)	Fonte, A
	Eirexalba (Santo Estevo)	Eirexe, A Redondo
	Rubián de Cima (San Vicenzo)	Sanxumil
	Sirgueiros (San Xoán)	Outeiro, O
Lourenzá	Lourenzá (Santa María)	Barreiro, O Bordón Campo do Rei, O Campo, O Carballás Carballido Casavella, A Chibadoiro, O Concello, O Cornella Corniño, O Cuñas Fervedoira, A Froilán Granda, A

7. Lugares (entidades ou asentamentos de poboación) novos

Concello	Parroquia	NG 2026
Lourenzá	Lourenzá (Santa María)	Grandela, A
		Guildán
		Lamela
Landeira		
Loureiros		
Lourido		
María Rica		
Murios, Os		
Muro, O		
Oveal, O		
Pedrouzos		
Rega, A		
Rúa, A		
Supena		
Valiña, A		
Viña da Cepa, A		
San Tomé de Lourenzá (San Tomé)	Aquelcabo	
	Canedo	
	Casal	
	Chacote, O	
	Convento, O	
	Folgueirosa, A	
	Grandela, A	
	Pontenova, A	
	Pumarigo	
	San Xurxo de Lourenzá (San Xurxo)	Baena, A
Castro, O		
Mogos		

7. Lugares (entidades ou asentamentos de poboación) novos

Concello	Parroquia	NG 2026
Lourenzá	San Xurxo de Lourenzá (San Xurxo)	Rego, O Santar
	Santo Adrao de Lourenzá (Santo Adrao)	Andraedo Bombón Canle, A Coto, O Fontes Galiñeira, A Olo do Boi, O Teixeiro Torre, A Toucedos
Lugo	Bocamaos (San Xillao)	Vilacendoi
	San Xoán do Alto (San Xoán)	Fornelo, O Gorgoso, O Seara, A
	Veral, O (San Vicente)	Mera, A Mesón, O Regueiro, O Roxás, Os
Mondoñedo	Argomoso (San Pedro)	Carballo, O Castro, O Orxal, O Prazas, As
	Carme, O (Nosa Señora do Carme)	Arqueira, A Casas Novas, As Fonte, A Valboa, A

7. Lugares (entidades ou asentamentos de poboación) novos

Concello	Parroquia	NG 2026
Mondoñedo	Lindín (Santiago)	Lobreo, O
	Oirán (Santo Estevo)	Vaos, Os
	San Vicente de Trigás (San Vicente)	Carballo, O
		Casas de Riba, As
		Pradela, A
	Santa María Maior (Santa María)	Cotarelo, O
	Sasdónigas (San Lourenzo)	Bouza, A
		Miravales
		Paibeira
	Viloalle (Santa María)	Caleira, A
		Casabranca, A
		Grandal, O
		Lamas, As
Millarado		
Pena do Carro, A		
Pontenova, A		
Monforte de Lemos	Seoane (San Salvador)	Gándara, A
Monterroso	Lodoso (San Xoán)	Frouseira, A
Muras	Burgo, O (Santa María)	Caneiro do Burgo, O
	Irixoa (San Xillao)	Barreira, A
		Campo, O
		Correventos
	Silán (Santo Estevo)	Liñares, Os
Viveiró, O (Santa María)	Capón	
	Castrillón, O	
	Revellón, O	
Nogais, As	Noceda (San Xoán)	Cezures
	Quintá (San Pedro)	Santalla

7. Lugares (entidades ou asentamentos de poboación) novos

Concello	Parroquia	NG 2026
Ouro	Bravos (Santiago)	Balcón, O
		Casa de Solloso, A
		Cristo de Lecín, O
		Fondo do Vilar
		Outeiro, O
		Pena, A
		Pontón, O
	Merille (Santa Eulalia)	Castelas, As
		Cristo, O
		Cruz das Leiras, A
		Porta da Vella, A
	Miñotos (San Pedro)	Candorcas, As
		Cantello, O
		Caseiras, As
		Caxoto, O
		Cernadas, As
		Confurcas, As
		Currás, Os
		Nogueiroá
		Rial, O
		Teixoeiras, As
		Veiga, A
		Vilar, O
		Ouro (Santa María)
	Loureiro, O	
	Piñeiro, O	
	Salgueiro, O	

7. Lugares (entidades ou asentamentos de poboación) novos

Concello	Parroquia	NG 2026	
Ouroi	San Pantaión de Cabanas (San Pantaión)	Aniversaria, A Foxo, O	
	Sisto, O (Santa María)	Chás Corredoira, A Paredes	
	Xerdiz (Santa María)	Carramana, A Culpa, A Vilar, O	
Palas de Rei	Puxeda, A (Santa María)	Roxo, O	
	Ramil (San Martiño)	Porto, O	
	San Cibrao da Repostería (San Cibrao)	Valiñas	
	San Mamede do Carballal (San Mamede)	Barral, O	
	San Miguel de Coence (San Miguel)	Eirexe, A Pena, A	
	Vilar de Donas (San Salvador)	Taberna, A Torrós, Os	
Pantón	Acedre (San Romao)	Batoco, O Prado, O Rouso, O	
		Santo Estevo do Mato (Santo Estevo)	Val, O
		Tribás (San Martiño)	Lamelas, As
Páramo, O	Friolfe (San Xoán)	Codesal	
	Torre, A (San Martiño)	Ardeverde Penedo, O Porta da Vila Rodo, O	

7. Lugares (entidades ou asentamentos de poboación) novos

Concello	Parroquia	NG 2026
Páramo, O	Torre, A (San Martiño)	Souto
	Vilafiz (Santa María)	Outeiro, O
Pastoriza	Álvare (Santa María)	Pruída, A
	Bretoña (Santa María)	Campós, Os
		Grandela, A
		Muiñeiro, O
		Naseiro, O
		Piñón
		Xemil
	Crecente (San Salvador)	Barral, O
		Grandalenza
		Pumariño, O
Gueimonde (San Mamede)	Regueiriña, A	
Pastoriza (San Salvador)	Barrio de Abaixo, O	
	Bustelo, O	
	Forxa, A	
	Fraga, A	
Regueira, A (San Vicente)	Outeiro Vilar	
Saldanxe (San Miguel)	Augas Lucías	
	Barreira, A	
	Chao, O	
	Estévez	
	Migués, Os	
San Cosme de Piñeiro (San Cosme)	Salto do Can, O	
	Cabana, A	
	Muradas, As	
	Xixín	

7. Lugares (entidades ou asentamentos de poboación) novos

Concello	Parroquia	NG 2026	
Pastoriza	San Martiño de Corvelle San Martiño)	Aldoar	
		Arufe	
		Barreira, A	
		Galán	
Pastoriza	San Martiño de Corvelle San Martiño)	Porto Bouzas	
		Pucha, A	
		Ribón	
		Vilar da Pena	
Pastoriza	Úbeda (San Xoán)	Couto, O	
	Vián (Santa María)	Antigua, A	
	Pedrafita do Cebreiro	Riocereixa (Santa María Madanela)	Regueiro, O
Pobra de Brollón, A	Fornelas (Santa Comba)	Porto, O	
	Salcedo (San Xoán)	Caselas, As	
	Laceiras, As	Laceiras, As	
Pobra de Brollón, A	Santalla de Rei (Santalla)	Ponte, A	
	Pol	Cirio (Santa María)	Liñares
		Ferreiros (Santo André)	Barreiro, O
Castro, O			
Gatín de Baixo			
Pol	Ferreiros (Santo André)	Gatín de Riba	
		Lea (San Bartolomeu)	Rodís
		Mosteiro (San Salvador)	Pacio, O
Pol	San Martín de Lúa (San Martín)	Abraira, A	
		Candedo	
Pontenova, A	Bogo (San Pedro)	Cabana, A	
		Ferrería, A	
		Lamelas, As	
		Pedra Bicuda, A	

7. Lugares (entidades ou asentamentos de poboación) novos

Concello	Parroquia	NG 2026
Pontenova, A	Bogo (San Pedro)	Puiteiro, O Vale, O
	Conforto (Santa María)	Brandiz Chao, O Prazas, As
Pontenova, A (Sagrado Corazón)		Cruces, As
		Foxacos, Os
		Muradoiro, O
		Peizais
		Reguengo, O
		Vale Vides
Rececende (San Xoán)		Abureira, A
		Gabeás, Os
		Riegal
Santo Estevo de Rececende (Santo Estevo)		San Pedro
Vilaboa (San Xulián)		Arriba da Cova
		Barreiriñas, As
		Casanova, A
		Castro, O
		Cerdeiral, O
		Couso, O
		Ermida, A
		Muíños, Os
		Soutelo
Vilameá (San Vicente)		Barcia, A
		Boucigas, As

7. Lugares (entidades ou asentamentos de poboación) novos

Concello	Parroquia	NG 2026
Pontenova, A	Vilameá (San Vicente)	Portela, A
	Vilarmide (San Salvador)	Sacada, A
	Xudán (Santa María Madanela)	Fontelas, As
		Parede Nova, A
		Veiga da Cruz, A
Portomarín	Fiz de Rozas (San Lourenzo)	Eirexe, A
	Narón (Santa María)	Devesa do Rei, A
	Nespereira (San Cibrao)	Eirexe, A
	Recelle (San Pedro)	Antas, As
	Sabadelle (San Salvador)	Canda, A
	Soengas (Santiago)	Lagas, As
	Vilaxuste (San Pedro)	Quelle
Quintela		
Rábade	Rábade (San Vicenzo)	Campo, O
		Ponte, A
		Rega de Baixo, A
		Tras do Regueiro
		Vilar de Seo
Ribadeo	Arante (San Pedro)	Dioses, Os
	Cedofeita (Santa María Madanela)	Aldea, A
		Penela, A
	Cubelas (San Vicente)	Pena, A
	Devesa, A (Santalla)	Grandas, As
		Laxeira, A
		Outeiro, O
Piñeira (San Xoán)	Reverte	
Santalla de Vilausende (Santalla)	Carbón, O	
Ribeira de Piquín	Navallos (San Pedro)	Carballous

7. Lugares (entidades ou asentamentos de poboación) novos

Concello	Parroquia	NG 2026
Ribeira de Piquín	San Xurxo de Piquín (San Xurxo)	Millares
		Ponte, A
		Rebordela, A
		Retorta, A
		Touzón, O
	Santalla de Piquín (Santalla)	Curro, O
		Moleiras
		Santa Comba
		Teixo, O
Saviñao, O	Vilacaíz (San Xulián)	Touza, A
Trabada	Sante (San Xiao)	Áspera, A
		Boavista
		Cernada, A
		Colete
		Curquido, O
		Val, O
	Trabada (Santa María)	Grupilleiras, As
	Valboa (Santa María Madanela)	Axilde
		Carballín, O
		Casanova, A
		Purulleira, A
		Trambacedo
	Vidal (San Mateo)	Pipelo, O
	Vilaformán (San Xoán)	Casoiro, O
Veiguello, O		
Vilapena, A (Santiago)	Aldea, A	
	Campo, O	
	Fondo da Aldea, O	

7. Lugares (entidades ou asentamentos de poboación) novos

Concello	Parroquia	NG 2026
Trabada	Vilapena, A (Santiago)	Lamas, As
		Louredo
		Pipelo
		Rea, A
		Treita, A
Valadouro, O	Budián (Santa Eulalia)	Barreiras, As
		Calvelo
		Fraga
		Lombo, O
		Ríos, Os
Vicedo, O	Vicedo, O (Santo Estevo)	Vicedo Vello, O
Vilalba	Santaballa (San Pedro)	Sicortes

Ourense

Concello	Parroquia	NG 2026
Allariz	Folgozo (Santiago)	Roiriz de Arriba
	Meire (Santa María)	Pazo de Meire, O
Amoeiro	Abruciños (San Xoán)	Outeiro, O
		Pazos
		San Cosmede
		San Damián
		Toxo, O
		Vilar
	Amoeiro (Santa María)	Pedreira, A
		Poutás
		San Marcos
		Torre de Amoeiro, A

7. Lugares (entidades ou asentamentos de poboación) novos

Concello	Parroquia	NG 2026
Amoeiro	Amoeiro (Santa María)	Xuriz
	Bóveda de Amoeiro (San Paio)	Almuzada
		Bovedameá
		Martín
		Seixo, O
	Vendanova, A	
	Vilavistosa	
	Cornoces (San Martiño)	Eirexa, A
Fontefría (Santa Mariña)		Cachoguide
		Cachomane
		Casanova
		Eirexa, A
		Outeiro
	Vila, A	
Parada de Amoeiro (Santiago)		Eirexa, A
		Fontao
		Pena, A
		Rairo
	Teixeira, A	
Trasalba (San Pedro)		Campos, Os
		Carril, O
		Cima de Vila
		Fonte Maior
		Outeiro
		Penouzoás
		Pexes
		Portela, A
Quintairo, O		

7. Lugares (entidades ou asentamentos de poboación) novos

Concello	Parroquia	NG 2026
Avión	Amiudal (Santiago)	Barro
		Surribas
	Barroso (Santa Baia)	Aldea, A
		Castro, O
	Nieva (Santa María)	San Martiño
Baños de Molgas	Presqueira (San Martiño)	San Martiño
	Vide (San Xoán)	Lama, A
Barbadás	Barbadás (San Xoán)	Moureán
	Valenzá, A (San Bernabeu)	Viña, A
Barco de Valdeorras, A	Proba, A (Santa María)	Tremiñá
	Vilanova de Valdeorras (Santa María)	Pumedo, O
	Xagoaza (San Miguel)	Casares
		Mosteiro, O
	Vilarrica	
	Lebozán (San Miguel)	Busto, O
Beariz	Xirazga (San Salvador)	Cavada, A
Bola, A	Podentes (Santa María)	Aldea, A
	Sorga (San Mamede)	Cachemendo
Carballeda de Avia	Faramontaos (San Cosmede)	Outeiro, O
		Remonde
Carballeda de Valdeorras	Casaio (Santa María)	Casaio Suso
		Romiña
Carballiño, O	Banga (Santa Baia)	Casansedo
	Barón, O (San Fiz)	Ribeiro, O
	Cabanelas (San Xoán)	Pousiño, O
	Carballiño, O (San Cibrao)	Corzos
	Mesego (Santa María)	Alfándega, A
		Seixas, As

7. Lugares (entidades ou asentamentos de poboación) novos

Concello	Parroquia	NG 2026	
Carballiño, O	Partovia (Santiago)	Candedo, O	
	Piteira, A (San Miguel)	Devesa, A ou Souto da Vila Laborada, A	
	Sagra (San Martiño)	Adegas, As Aldea de Abaixo Casanova, A Caveanca, A Grobas Lámparas, As Seixas, As	
Castrelo de Miño	Astariz (Santa María)	Cancela, A	
	Vide de Miño (San Salvador)	Ervellón, O	
Castro de Caldelas, O	Pedrouzos (San Mamede)	Vilar	
	Poboeiros (San Xoán)	Pelosos, Os	
	Santa Tegra de Abeleda (Santa Tegra)	Cal, A	
	Vilamaior de Caldelas (Santa María)	Carballo, O	
Celanova	Acevedo do Río (San Xurxo)	Cruceiro, O Mesón, O	
	Amoroce (Santiago)	Campelo Fontiñas, As Pedreira, A	
	Ansemil (Santa María)	Muíños, Os ou A Saída	
	Barxa (San Tomé)	Cernadas, As Muíños, Os Outeiro, O	
		Castromao (Santa María)	Cexo
		Celanova (San Rosendo)	Cal da Obra, A

7. Lugares (entidades ou asentamentos de poboación) novos

Concello	Parroquia	NG 2026
Celanova	Celanova (San Rosendo)	Montenovo Regada, A
	Freixo (Santa Cristina)	Couto, O Outeiro da Peixón, O
	Mourillós (San Pedro)	Coutada, A Mandrás de Arriba
	Rabal (San Salvador)	Ribeiro, O San Roque
	Vilanova dos Infantes (San Salvador)	Montiños, Os
Chandrexa de Queixa	Candedo, O (Santa María)	Cabo de Vila
	Casteloais (San Pedro)	Cerdeiro Fonvila Lamela, A
	Celeiros (San Martiño)	Lamas, As
	Chandrexa (San Pedro)	Queixeliña, A Vilaceleiros
	Fitorio (San Paio)	Airas, As Campo, O Carballo, O Casa Núñez Cimadevila Lamas, As Valdemiotos
	Queixa (Santa Cruz)	Casbolado
	Coles	Albán (San Paio)
Cambeo (Santo Estevo)		Ribada, A Sobrado, O

7. Lugares (entidades ou asentamentos de poboación) novos

Concello	Parroquia	NG 2026	
Coles	Gustei (Santiago)	Eirexa, A	
	Santo Eusebio da Peroxa (Santo Eusebio)	Figueiredo Marco de Mira, O	
	Ucelle (Santa María)	Outeiro de Cales	
Cortegada	Rabiño (San Bieito)	Barca, A	
	Zaparín (San Martiño)	Carballeda	
Esgos	Vilar de Ordelles (Santa María)	Achas, As	
		Casanova	
		Codesal, O	
		Eirexa, A	
		Porta do Sol, A	
		Pousa, A	
Gomesende	Guía, A (Santa María)	Valverde	
		Pao, O (Santa María)	Derramada, A
			Patín, O
	Poulo (San Pedro)	Terroeira, A	
	San Lourenzo de Fustáns (San Lourenzo)	Covelo, O	
Gudiña, A	Pentes (San Mamede)	Mesón de Don Pedro, O	
		Mesón de Pentes, O	
Irixo, O	Cangues (Santo Estevo)	Couso	
	Corneda (Santiago)	Eirexe, A	
	Dadín (San Pedro)	Laxas, As	
	Froufe (San Xoán)	Alén, A	
		Campo dos Carros, Os	
	Covela, A		
	Guixavara, A		

7. Lugares (entidades ou asentamentos de poboación) novos

Concello	Parroquia	NG 2026
Lobios	Grou (San Mamede)	Baralló
		Chan, A
		Foro, O
		Uzal, O
		Záinca
Mezquita, A	Pereiro, O (San Pedro)	Pereiro Novo, O
Oímbra	Rabal (Santo André)	Terrón, O
Peroxa, A	Gual (San Martiño)	Bouzo, O
		Caride
		Férveda, A
	Peares, Os (Nosa Señora do Pilar)	Casdavil
San Amaro	Las (San Cibrao)	Las
Viana do Bolo	Hedroso (San Román)	Santo Estevo
	Pradocabalos (Santa María)	Mesón da Ponte, O
		Tocos, Os
	Rubiais (San Cibrao)	Francesa, A
Vilamartín de Valdeorras	Córgomo (Santa Marta)	Balsadal, O

Pontevedra

Concello	Parroquia	NG 2026
Baiona	Baredo (Santa María)	Baleal, O
		Cabreiro, O
		Cachada, A
		Cela Vella, A
		Costa, A
		Laxes, As

7. Lugares (entidades ou asentamentos de poboación) novos

Concello	Parroquia	NG 2026	
Baiona	Baredo (Santa María)	Lombán	
		Montiño, O	
		Outeiro, O	
		Pedra, A	
		Revolta, A	
		Río Pequeno, O	
		Sinal, O	
		Suastorres	
		Xestas, As	
Pontevedra	Cerpozóns (San Vicenzo)	Fonteiriña, A	
		Rons, As	
	Lérez (San Salvador)	Socorro, O	
		Ponte Sampaio (Santa María)	Ballota, A
			Carballa, A
			Catafís
			Concello, O
			Decoita, A
			Eido Palleiro, O
			Fontañá, A
Mesón, O			
Pontillón, O			
Xunqueira, A			
Redondela	Ventosela (San Martiño)	Eido de Arriba, O	

**7.6. Lugares compartidos entre dúas parroquias:
só figuraban nunha delas e agora engádense na outra
ou engádense nas dúas = 9**

A Coruña

Concello	Parroquia	NG 2026	Observacións
Arteixo	Larín (Santo Estevo)	Areal, O	Lugar compartido entre esta parroquia e a de Lestón, no Concello da Laracha
Betanzos	Tiobre (San Martiño)	Ouro, O	Lugar compartido entre esta parroquia e a de Souto, no Concello de Paderne
Culleredo	Almeiras (San Xián)	Río da Cova, O	Lugar novo compartido entre as parroquias de Almeiras e Rutis, ambas no Concello de Culleredo
	Rutis (Santa María)	Río da Cova, O	
Laracha, A	Lestón (San Martiño)	Areal, O	Lugar compartido entre esta parroquia e a de Larín, no Concello de Arteixo

Lugo

Concello	Parroquia	NG 2026	Observacións
Ribadeo	Ove (San Xoán)	Cantarrá	Lugar compartido entre esta parroquia e a de Ribadeo, ambas no mesmo concello

Pontevedra

Concello	Parroquia	NG 2026	Observacións
Pontevedra	Mourente (Santa María)	Albeiro, O	Lugares compartidos entre esta parroquia e a de Marcón, ambas no mesmo concello
		Pedra do Lagarto, A	
		Ría de Abaixo, A	

8. LUGARES ELIMINADOS

Número de topónimos eliminados = **309**

Casuística:

8.1. Existencia de dous nomes para un mesmo lugar

Número de topónimos = **69**

Solucións:

8.1.1. Un dos nomes está errado; mantense o nome correcto e elimínase o outro = 12 topónimos

A Coruña

Concello	Parroquia	NG 2003	NG 2026
Boiro	Lampón (Santiago)	Outeiro	Outeiro, O
		No NG 2003 figuran nesta parroquia os lugares chamados <i>Outeiro</i> e <i>O Outeiro</i> . Só existe unha única aldea chamada <i>O Outeiro</i> , polo que se eliminou a entrada sen artigo.	
Pino, O	Arca (Santaia)	Aldea Grande, A	Igrexa, A
A <i>Aldea Grande</i> e <i>A Igrexa</i> son dous nomes para un mesmo lugar que figuran no NG 2003. Mantense <i>A Igrexa</i> porque é o coñecido, xa que actualmente non se usa <i>A Aldea Grande</i> .			

8. Lugares eliminados

Concello	Parroquia	NG 2003	NG 2026
Roís	Augas Santas (San Vicenzo)	Augasantas	Eirexe, A
	<i>Augasantas</i> figura no NG 2003 como nome da mesma aldea que aparece no NomenINE coa forma A EIREXE. Engádese no NG 2026 esta última porque é a que usa a xente. <i>Augas Santas</i> é o nome da parroquia, non desta entidade de poboación.		
Sada	Soñeiro (San Xián)	Agras, As	Agra, A
	No NG 2003 existe <i>Agra</i> e <i>As Agras</i> como dous lugares distintos desta parroquia. En realidade, só existe un lugar chamado <i>A Agra</i> , que é a forma que quedou no NG 2026.		
Santa Comba	Montouto (Santa María)	Bouzas	Bouza, A
	No NG 2003 figuran <i>A Bouza</i> e <i>Bouzas</i> como lugares distintos desta parroquia. Só existe <i>A Bouza</i> , que é a forma que quedou no NG 2026.		

Lugo

Concello	Parroquia	NG 2003	NG 2026
Castroverde	Frairía, A (Santa María)	Nogueira	Nogueira, A
	No NG 2003 figuran nesta mesma parroquia dous lugares cos nomes <i>Nogueira</i> e <i>A Nogueira</i> . Só existe <i>A Nogueira</i> , que é a forma que quedou no NG 2026.		
Viveiro	Galdo (Santa María)	Quistilán	Guistilán
	No NG 2003 figuran nesta mesma parroquia dous lugares cos nomes <i>Quistilán</i> e <i>Guistilán</i> . Só existe <i>Guistilán</i> , que é a forma que quedou no NG 2026.		

Pontevedra

Concello	Parroquia	NG 2003	NG 2026
Crecente	Vilar (San Xorxe)	Palacio, O	Pazo, O
	Nesta parroquia figuran no NG 2003 <i>O Palacio</i> e <i>O Pazo</i> como dous lugares distintos, cando en realidade son dous nomes para o mesmo lugar. Mantense soamente a forma galega <i>O Pazo</i> .		
Forcarei	Meavía (San Xoán)	Campo, O	Campos, Os
	No NG 2003 figuran nesta mesma parroquia dous lugares cos nomes <i>O Campo</i> e <i>Os Campos</i> . Queda no NG 2026 a entrada correspondente a <i>Os Campos</i> , forma usada pola xente.		
Salvaterra de Miño	Corzáns (San Miguel)	Gandarela, A	Gandarela
	Queda no NG 2026 a entrada co nome <i>Gandarela</i> na parroquia de Pesqueiras, pois non pertence á de Corzáns.		
	Salvaterra (San Lourenzo)	Coto	Couto, O
	No NG 2003 figuraban nesta parroquia nomes <i>Coto</i> e <i>O Couto</i> coma se fosen dous lugares distintos. Só existe un único lugar chamado <i>O Couto</i> , polo que se eliminou <i>Coto</i> .		
Vilagarcía de Arousa	Cea (San Pedro)	Casa do Vento, A	Vento, O
	No NG 2003 figuraban <i>A Casa do Vento</i> e <i>O Vento</i> coma se fosen dous lugares distintos. Só existe un único lugar chamado <i>O Vento</i> , polo que se eliminou <i>A Casa do Vento</i> .		

8.1.2. Mantense un único topónimo, resultado da fusión dos dous lugares, que adoita ser o máis común ou utilizado pola veciñanza = 14 topónimos

A Coruña

Concello	Parroquia	NG 2003	NG 2026	
Arteixo	Lañas (Santa Mariña)	Campo de Arriba, O	Campo, O	
				No NG 2003 faciase distinción entre dous lugares: <i>O Campo de Arriba</i> e <i>O Campo de Abaixo</i> . No NG 2026 queda unha única entidade de poboación co nome <i>O Campo</i> na entrada correspondente ao <i>Campo de Abaixo</i> , e elimínase <i>O Campo de Arriba</i> .
Carnota	San Mamede de Carnota (San Mamede)	Igrexa, A	Rateira, A	
				No NG 2003 figura <i>A Igrexa</i> e <i>A Rateira</i> como dúas entidades de poboación distintas, pero en realidade son dous nomes para o mesmo lugar. Mantense neste caso só <i>A Rateira</i> porque é o topónimo que usa a veciñanza e elimínase <i>A Igrexa</i> .
Irixoa	Coruxou (San Salvador)	Lamela de Arriba, A	Lamela, A	
				No NG 2003 figuran dúas entidades de poboación: <i>A Lamela de Arriba</i> e <i>A Lamela de Abaixo</i> . Actualmente é unha soa entidade, pois non hai separación entre as casas. Mantense unicamente o topónimo <i>A Lamela</i> na entrada correspondente á <i>Lamela de Abaixo</i> .
				Coruxou (San Salvador)
			No NG 2003 figuran dúas entidades de poboación: <i>A Oleira de Arriba</i> e <i>A Oleira de Abaixo</i> . Actualmente son unha soa. Mantense no NG 2026 unicamente o topónimo <i>A Oleira</i> , na entrada correspondente á <i>Oleira de Abaixo</i> .	

Concello	Parroquia	NG 2003	NG 2026
Irixoa	Mántaras (Santa María)	Aldea, A	Aldea de Cela, A
	<i>A Aldea e Cela son dous nomes que figuran no NG 2003 para o mesmo lugar. Elimínouse a entrada correspondente ao nome A Aldea e deixouse a entrada correspondente a Cela, pero co nome que usa a veciñanza, A Aldea de Cela.</i>		
Miño	Bemantes (San Tomé)	Bemantes	Tolda, A
	<i>Bemantes e A Tolda figuran no NG 2003 como dous lugares distintos, cando en realidade son dous nomes para unha mesma entidade de poboación. No NG 2026 mantense só a denominación A Tolda, a petición da corporación municipal.</i>		
	Callobre (San Xoán)	Callobre	Retriz
<i>Callobre e Retriz figuran no NG 2003 como dous lugares distintos, cando en realidade son dous nomes para unha mesma entidade de poboación. No NG 2026 mantense só a denominación Retriz a pedimento da corporación municipal.</i>			
Mugardos	Meá (San Vicente)	Cristo de Meá, O	A Cruz de Meá
	<i>O Cristo de Meá e A Cruz de Meá son dous nomes existentes no NG 2003 para un mesmo lugar. Mantívo-se no NG 2026 soamente A Cruz de Meá, que é o máis usado.</i>		
Touro	Touro (San Xoán)	Mourelas de Abaixo	Mourelas Ermo
	<i>No NG 2003 aparece Mourelas Ermo e Mourelas de Abaixo como lugares distintos desta parroquia, cando en realidade son dous nomes para o mesmo lugar. Mantívo-se no NG 2026 a forma Mourelas Ermo que é a máis usada pola veciñanza.</i>		

Lugo

Concello	Parroquia	NG 2003	NG 2026
Corgo, O	Laxosa (Santiago)	Eirexa, A	Laxosa
<p><i>Laxosa e A Eirexa</i> rexístranse como dous lugares distintos no NG 2003, cando son dous nomes para un mesmo lugar. Mantense soamente <i>Laxosa</i> no NG 2026 porque é a forma común que usa a veciñanza.</p>			

Ourense

Concello	Parroquia	NG 2003	NG 2026
Vilariño de Conso	Mormentelos (Nosa Señora do O)	Eirexa, A	Barrio da Eirexa, O
<p>No NG 2003 recóllense <i>A Eirexa</i> e <i>O Barrio da Eirexa</i> como dous lugares distintos desta parroquia. En realidade son dous nomes para un mesmo lugar; mantense no NG 2026 soamente <i>O Barrio da Eirexa</i>, forma que usa a veciñanza.</p>			

Pontevedra

Concello	Parroquia	NG 2003	NG 2026
Cerdedo Cotobade	Aguasantas (Santa María)	Casa Grande, A	Igrexario, O
<p>No NG 2003 figuran <i>A Casa Grande</i> e <i>O Igrexario</i> como dous lugares distintos, cando en realidade son dous nomes para un mesmo lugar. No NG 2026 mantense soamente <i>O Igrexario</i>, xa que <i>A Casa Grande</i> é unha parte da aldea.</p>			

Concello	Parroquia	NG 2003	NG 2026
Vigo	Castrelos (Santa María)	Pousa de Abaixo	Pousa, A
Vilagarcía de Arousa	Cea (San Pedro)	Casa do Vento, A	Vento, O

8.1.3. Mantense o nome que figuraba no NG 2003 e elimínase a entrada procedente do NomenINE = 25 topónimos

A Coruña

Concello	Parroquia	NG 2003 > NG 2026	NOMENINE
Ares	Cervás (San Pedro)	Cervás	IGLESIA
Cabanas	Laraxe (San Mamede)	Pedreiras	PEDREGAL

8. Lugares eliminados

Concello	Parroquia	NG 2003 > NG 2026	NOMENINE
Curtis	Foxado (Santa María)	Foxado	IGREXA
	No NG 2003 figura como <i>Foxado</i> o lugar que no NomenINE denominan IGREXA. Mantense <i>Foxado</i> no NG 2026 porque é a forma común que usa a veciñanza.		
Frades	Abellá (Santo Estevo)	Pedrouzo, O	PEÑASCO
	<i>O Pedrouzo</i> (NG 2003) é o nome da aldea que no NomenINE aparece como PEÑASCO. Mantense a primeira que é a usada pola veciñanza.		
Mañón	Bares (Santa María)	Vila de Bares, A	BARES
	Mantense o topónimo <i>A Vila de Bares</i> , que figura no NG 2003, e elimínase a entrada do nome BARES que procede do NomenINE.		
Miño	Vilanova (San Xoán)	San Xoán	VILANOVA
	No NG 2003 figura <i>San Xoán</i> como nome do lugar que no NomenINE rexistran como VILANOVA. Mantense no NG 2026 a forma <i>San Xoán</i> , porque é a que usa a veciñanza. O topónimo <i>Vilanova</i> xa é o nome da parroquia.		
Muros	Serres (San Xoán)	Serres de Arriba	ARRIBA
	Mantívoise a forma <i>Serres de Arriba</i> , que figura no NG 2003, e eliminouse a entrada ARRIBA que corresponde a este mesmo lugar no NomenINE.		
Negreira	Campolongo (Santa Cruz)	Gris, A	IGLESIA (LA)
	LA IGLESIA é a denominación que figura no NomenINE para o lugar que aparece como <i>Agrís</i> no NG 2003. No NG 2026 mantense a forma <i>A Gris</i> e elimínase a forma castelanizada do NomenINE.		
	Xallas (San Pedro)	Gris, A	IGLESIA (LA)
É exactamente o mesmo caso ca o anterior.			

Concello	Parroquia	NG 2003 > NG 2026	NOMENINE
Ortigueira	Ermo, O (San Xiao)	Supenido, O	SUPENIDO DE BAIXO (O)
	Actualmente este lugar non ten habitantes, polo que na realidade só existe un único lugar chamado <i>O Supenido</i> , que é o que figura no NG 2003. Mantense no NG 2026 <i>O Supenido</i> e elimínase a distinción que fai o NomenINE entre o lugar de Riba e o de Baixo.		
	Ermo, O (San Xiao)	—	SUPENIDO DE RIBA (O)
	É o mesmo caso ca no topónimo anterior.		
	Neves, As (Santa María)	Corvite	CORVITE DE ACO
	No NomenINE distínguese entre CORVITE DE ACÓ e CORVITE DE ALÓ, pero no NG 2026 mentense unha única entidade de poboación co nome <i>Corvite</i> , coma no NG 2003.		
	Neves, As (Santa María)	—	CORVITE DE ALÓ
É o mesmo caso ca no topónimo anterior.			
Padrón	Iria Flavia (Santa María)	Ponte, A	PUENTE-CESURES
	PUENTE-CESURES é o mesmo lugar que figura no NG 2003 como <i>A Ponte</i> . Mantense no NG 2026 a forma <i>A Ponte</i> e elimínase a denominación rexistrada polo NomenINE.		
Porto do Son, O	Xuño (Santa Mariña)	Moucho, O	MOUCHO (O) - ESCOLA
	Mantense no NG 2026 a forma <i>O Moucho</i> , existente no NG 2003, porque é o nome común para os dous lugares que o NomenINE fusiona baixo esta denominación de MOUCHO (O) - ESCOLA.		

8. Lugares eliminados

Concello	Parroquia	NG 2003 > NG 2026	NOMENINE
Tordoia	Andoio (San Mamede)	Samede	IGREXA
	<i>Samede</i> é o nome que figura no NG 2003 para o lugar que está rexistrado no NomenINE como IGREXA. Mantense no NG 2026 a forma <i>Samede</i> porque é a máis común e elimínase a entrada do NomenINE.		
Val do Dubra	Paramos (Santa María)	Paramos	IGREXA (A)
	<i>Paramos</i> (NG 2003) e A IGREXA (NomenINE) son dous nomes para un mesmo lugar. Mantívose no NG 2026 a forma <i>Paramos</i> que é a máis común para a veciñanza.		
	Portomeiro (San Cosme)	Portomeiro	IGREXA (A)
	Mantense no NG 2026 a forma <i>Portomeiro</i> , existente xa no NG 2003, e elimínase a entrada do nome procedente do NomenINE.		
	Portomouro (San Cristovo)	Portomouro de Arriba	IGREXA (A)
	Mantense no NG 2026 a forma <i>Portomouro de Arriba</i> , existente xa no NG 2003, e elimínase a entrada do nome procedente do NomenINE.		
	Rial (San Vicente)	Rial	IGREXA (A)
Mantense no NG 2026 a forma <i>Rial</i> , existente xa no NG 2003, e elimínase a entrada do nome procedente do NomenINE.			
San Román (Santa Mariña)	San Román	IGREXA (A)	
	Mantense no NG 2026 a forma <i>San Román</i> , existente xa no NG 2003, e elimínase a entrada do nome procedente do NomenINE.		
Vedra	Merín (San Cristovo)	Merín	IGREXA (A)
	<i>Merín</i> (NG 2003) e A IGREXA (NomenINE) son dous nomes para o mesmo lugar. Mantense no NG 2026 a forma <i>Merín</i> , xa existente no NG 2003.		

Ourense

Concello	Parroquia	NG 2003 > NG 2026	NOMENINE
A Bola	Santa Baia de Berredo (Santa Baia)	Santa Baia da Bola	IGLESIA
	<i>Santa Baia da Bola</i> (NG 2003) e <i>IGLESIA</i> (NomenINE) son dous nomes para o mesmo lugar. Mantense no NG 2026 a forma <i>Santa Baia da Bola</i> , que é a que usa a veciñanza.		
Celanova	Ansemil (Santa María)	Caseta de Ansemil, A	CASETA
	<i>Ansemil</i> (NG 2003) e <i>CASETA</i> (NomenINE) son dous nomes para o mesmo lugar. Mantense no NG 2026 unha única entidade de poboación co nome <i>A Caseta de Ansemil</i> , que é o que usa a veciñanza.		
Muíños	Barxés (Santa María)	Barrio de Barxés, O	BARXÉS
	<i>O Barrio de Barxés</i> (NG 2003) e <i>BARXÉS</i> (INE) son o mesmo lugar. Mantense no NG 2026 soamente a forma <i>O Barrio de Barxés</i> .		

8.1.4. Mantéñense os dous nomes nunha única entrada e elimínase o outro rexistro = 18 topónimos

A Coruña

Concello	Parroquia	NG 2003	NOMENINE	NG 2026
Boiro	Castro (Santa María)	Pesqueira, A		Cabo de Cruz, O ou A Pesqueira
				No NG 2003 figuraba <i>A Pesqueira</i> e <i>Cabo de Cruz</i> como dúas entidades de poboación distintas, cando son a mesma. Mantense unha soa entrada cunha dobre denominación: <i>O Cabo da Cruz</i> ou <i>A Pesqueira</i> .

8. Lugares eliminados

Concello	Parroquia	NG 2003	NOMENINE	NG 2026
Boqueixón	Granxa, A (San Lourenzo)		IGLESIA	Granxa, A ou A Eirexe
	No NG 2003 figura este lugar como <i>A Granxa</i> , mentres que no NomenINE aparece co nome IGLESIA. Elimínase a entrada do NomenINE e ditáminase un topónimo dobre na entrada do NG 2026, <i>A Granxa</i> ou <i>A Eirexe</i> . <i>A Eirexe</i> é a forma máis común para este lugar.			
	Sergude (San Breixo)		SERGUDE	Sergude ou A Eirexe
	No NG 2003 figura como <i>A Eirexe</i> o lugar que no INE aparece como SERGUDE. Mantense nunha única entrada do NG 2026 a dobre denominación, <i>Sergude</i> ou <i>A Eirexe</i> , e elimínase a entrada procedente do INE.			
Coristanco	Santa Baia de Castro (Santa Baia)		IGREXA	Santa Baia ou A Igrexa
	No NG 2003 figura como <i>Santa Baia</i> o lugar que no INE denominan IGREXA. Na entrada do lugar quedou no NG 2026 a dobre denominación <i>Santa Baia</i> ou <i>A Igrexa</i> .			
Coruña, A	Visma (San Pedro)	Seavella		Seavella, A ou O Portiño
	No NG aparecen <i>Seavella</i> , <i>O Portiño</i> e <i>Porto de San Pedro</i> como tres entidades de poboación distintas, cando actualmente é unha única entidade. Eliminamos as entradas <i>Seavella</i> e <i>Porto de San Pedro</i> (en realidade era o nome do porto) e queda unha única entidade co nome dobre <i>A Seavella</i> ou <i>O Portiño</i> na entrada correspondente ao nome <i>O Portiño</i> .			
Laracha, A	Lemaio (Santa Mariña)	Pedrarrubia		Pedrarrubia, A ou As Casas do Francés
	No NG 2003 figuran como lugares diferentes <i>Pedrarrubia</i> e <i>As Casas do Francés</i> . Pero son dous nomes para o mesmo lugar, polo que se ditaminou no NG 2026 un topónimo dobre, <i>A Pedrarrubia</i> ou <i>As Casas do Francés</i> , na entrada correspondente a <i>As Casas do Francés</i> , e eliminouse <i>Pedrarrubia</i> .			

Concello	Parroquia	NG 2003	NOMENINE	NG 2026
A Laracha	Soandres (San Pedro)	Priorato, O		Convento, O ou O Priorato
				No NG 2003 figuran <i>O Priorato</i> e <i>O Convento</i> como dous lugares distintos, cando en realidade son dous nomes para unha mesma entidade de poboación. No NG 2026, na entrada correspondente a <i>O Convento</i> , ditaminouse a dobre denominación <i>O Convento</i> ou <i>O Priorato</i> .
Lousame	Camboño (San Xoán)	Eirexa, A		Camboño ou A Eirexa
				No NG 2003 figuran <i>A Eirexa</i> e <i>Camboño</i> como dous lugares distintos, cando en realidade son dous nomes para unha mesma entidade de poboación. No NG 2026, na entrada correspondente a <i>Camboño</i> , ditaminouse a dobre denominación, <i>Camboño</i> ou <i>A Eirexa</i> .
Melide	San Cosme de Abeancos (San Cosme)		EIREXE	San Cosme ou A Eirexe
				No NG 2003 figura como <i>San Cosme</i> o lugar que no NomenINE denominan EIREXE. No NG 2026, na entrada do lugar <i>San Cosme</i> , quedou a dobre denominación <i>San Cosme</i> ou <i>A Eirexe</i> .
Tordoia	Bardaos (Santa María)	Nabal Vello, O		Petón, O ou O Nabal Vello
				No NG 2003 aparecen <i>O Petón</i> e <i>O Nabal Vello</i> como dous lugares distintos, pero na actualidade están fusionados. Elimínouse <i>O Nabal Vello</i> e deixouse na entrada do topónimo <i>O Petón</i> a dobre denominación <i>O Petón</i> ou <i>O Nabal Vello</i> .
Vedra	Vedra (Santa Baia)	Castioubra		Trasariz de Arriba ou Castioubra
				<i>Castioubra</i> e <i>Trasariz de Arriba</i> figuran como dous lugares distintos no NG 2003, pero son dous nomes para o mesmo lugar. No NG 2026, na entrada de <i>Trasariz de Arriba</i> , mantense o topónimo dobre <i>Trasariz de Arriba</i> ou <i>Castioubra</i> .

Lugo

Concello	Parroquia	NG 2003	NomenINE	NG 2026
Abadín	Abadín (Santa María)	Abadín		Provecende ou Abadín
				<i>Abadín e Provecende</i> figuran no NG 2003 como lugares distintos, pero son dous nomes para un mesmo lugar. No NG 2026, na entrada de <i>Provecende</i> , quedou ditaminada a dobre denominación <i>Provecende</i> ou <i>Abadín</i> .
Monforte de Lemos	Chavaga (San Xoán)	Montecelo		Montecelo ou O Piricallo
				<i>Montecelo e O Piricallo</i> aparecen no NG 2003 como lugares diferentes cando son dous nomes para un mesmo lugar. No NG 2026, na entrada do <i>Piricallo</i> , quedou ditaminada a dobre denominación, <i>Montecelo</i> ou <i>O Piricallo</i> .
Páramo, O	Vilarmosteiro (Santa Eufemia)	Campo da Feira, O		Páramo, O ou O Campo da Feira
				<i>O Campo da Feira</i> (NG 2003) e <i>O PÁRAMO</i> (NomenINE) son dous nomes para o mesmo lugar. Na entrada do topónimo do INE, <i>PÁRAMO</i> (O), quedou ditaminada a dobre denominación <i>O Páramo</i> ou <i>O Campo da Feira</i> .
Xermade	Xermade (Santa María)	Pedreiro, O		Pedreiro, O ou Xermade
				No NG 2003 aparecen <i>O Pedreiro</i> e <i>Xermade</i> como dous lugares distintos, pero en realidade son dous nomes para unha mesma entidade de poboación. No NG 2026 mantívose a dobre denominación, <i>O Pedreiro</i> ou <i>Xermade</i> , na entrada correspondente ao topónimo <i>Xermade</i> e eliminouse a entrada do topónimo <i>O Pedreiro</i> .

Ourense

Concello	Parroquia	NG 2003	NomenINE	NG 2026
Vilar de Barrio	Arnuíde (Santa María)	Folón, O		Penadiz ou O Folón
<p><i>O Folón e Penadiz</i> figuran no NG 2003 como dous lugares distintos, cando son dous nomes para a mesma entidade de poboación. No NG 2026, na entrada de <i>Penadiz</i>, deixouse a dobre denominación <i>Penadiz</i> ou <i>O Folón</i>.</p>				

Pontevedra

Concello	Parroquia	NG 2003	NomenINE	NG 2026
Agolada	Agra (San Miguel)	Pereiro, O		Pereiro, O ou A Aldea de Arriba
<p><i>O Pereiro e A Aldea de Arriba</i> figuran no NG 2003 como dous lugares distintos, cando son dous nomes para a mesma entidade de poboación. No NG 2026, na entrada do lugar <i>A Aldea de Arriba</i> quedou ditaminada a dobre denominación <i>Pereiro, O</i> ou <i>A Aldea de Arriba</i>.</p>				
Lama, A	Covelo (San Sebastián)	Laxedo		Laxedo ou Covelo
<p><i>Laxedo e Covelo</i> son dous nomes que figuran no NG 2003 para un mesmo lugar desta parroquia. No NG 2026, na entrada do lugar <i>Covelo</i> ditaminouse a dobre denominación <i>Laxedo</i> ou <i>Covelo</i>.</p>				

8.2. Existencia dunha entidade de poboación creada polo Concello (adoita figurar no NomenINE) para agrupar un conxunto de pequenos lugares con nome de seu que xa estaban no NG 2003

As denominacións dalgunhas destas entidades de poboación foron creadas polos propios concellos, outras coinciden co nome da parroquia e outras, co santo patrón ou patroa desta.

No caso de entidades de poboación que soamente existen no NomenINE, elimináronse as entradas da base de datos correspondentes a elas e mantivéronse os topónimos dos pequenos lugares que xa estaban no NG 2003.

No caso de entidades de poboación que figuraban no NG 2003 identificando un conxunto de pequenos lugares, eliminouse o nome do conxunto (case sempre coincide co nome da parroquia) e engadíronse como topónimos novos os nomes das aldeas tradicionais e históricas (ex.: eliminouse *Casteloais*, coincidente co nome da parroquia, en Chandrexa de Queixa, e engadíronse os nomes das tres aldeas tradicionais que formaban esta entidade de poboación única creada polo Concello: *A Lamela*, *Cerdeiro* e *Fonvila*).

Número de topónimos = 72

A Coruña

Concello	Parroquia	NG 2003	NomenINE
Arteixo	Chamín (Santaia)	—	CHAMIN
	Loureda (Santa María)	—	VAL
Arzúa	Lema (San Pedro)	—	SAN PEDRO
	San Martiño de Calvos de Sobrecamiño (San Martiño)	—	TRAS DO RIO
Carballo	Entrecruces (San Xens)	—	ENTRECRUCES BAJA
		—	ENTRECRUCES ALTA

Concello	Parroquia	NG 2003	NomenINE
Cerdeca	Cerdeca (San Martiño)	—	BAIXA (A)
		—	CIMA (A)
	Queixas (Santa María)	—	CIMA ABAIXO
		—	CIMA ARRIBA
		—	QUEIXAS
Rodís (San Martiño)	—	BAIXA	
Malpica de Bergantiños	Barizo (San Pedro)	—	BARIZO
Mañón	Ribeiras do Sor, As (San Cristovo)	—	RIBERAS
Monfero	Val do Xestoso, O (San Pedro)	—	FONDO DO VAL
Ortigueira	Barbos (San Xiao)	—	SAN ANTONIO
	Céltigos (San Xulián)	—	CARIDAD (A)
		—	SAN FELIPE
	Couzadoiro (San Cristovo)	—	VALLE (O)
	Cuíña (Santiago)	—	SANTIAGO
	Devesos (San Sebastián)	—	CRISTO (O)
	Espasante (San Xoán)	—	SAN JUAN
Ladrido (Santalla)	—	SANTA EULALIA	
Ortigueira	Loiba (San Xulián)	—	SAN XULIÁN
	Luía (Santa María)	—	SANTA ANA
	San Claudio (Santa María)	—	SANTA MARÍA
	San Salvador de Couzadoiro (San Salvador)	—	VALLE (O)
Pontedeume	Boebre (Santiago)	—	BOEBRE

8. Lugares eliminados

Concello	Parroquia	NG 2003	NomenINE
Pontes de García Rodríguez, As	Ribadeume (Santa María)	—	ALTO DAS SEIXAS
Ribeira	Artes (San Xián)	—	ARTES
	Carreira (San Paio)	—	CARREIRA
	San Martiño de Oleiros (San Martiño)	—	OLEIROS SAN MARTIÑO

Lugo

Concello	Parroquia	NG 2003	NomenINE
Barreiros	Vilamartín Pequeno (San Xoán Degolado)	—	VILAMARTIN PEQUENO
Bóveda	Guntín (San Cristovo)	—	GUNTIN
	Ribas Pequenas (Santiago)	—	RIBAS PEQUENAS
Cervo	Castelo (San Xiao)	—	CASTELO
Foz	Cangas (San Pedro)	—	CANGAS
	Fazouro (Santiago)	—	FAZOURO
	Nois (San Xiao)	—	NOIS
Incio, O	Bardaos (San Xoán)	—	BARDAOS
	Eirexalba (Santo Estevo)	—	EIREXALBA
	Laiosa (San Martiño)	—	LAIOSA
	Noceda (San Xoán)	—	NOCEDA
	Rendar (Santa María)	—	RENDAR
	Rubián de Cima (San Vicenzo)	—	RUBIAN DE CIMA
	Sirgueiros (San Xoán)	—	SIRGUEIROS

Concello	Parroquia	NG 2003	NomenINE
Monforte de Lemos	Distriz (Santo André)	—	DISTRIZ
	Piñeira (San Martiño)	—	PIÑEIRA
	Sindrán (San Pedro)	—	CAMPO
Ourol	Ourol (Santa María)	Viladóniga ¹	VILADONIGA
Pantón	Santalla de Tuiriz (Santalla)	—	TOIRIZ
	Tuiriz (Santa María)	—	TOIRIZ
Pobra de Brollón	Abrence (San Xoán)	—	ABRENCE
	Canedo (San Miguel)	—	CANEDO
	Cereixa (San Pedro)	—	CEREIXA
	Ferreiros (San Salvador)	—	FERREIROS
	Fornelas (Santa Comba)	—	FORNELAS
	Pinel (Santa María)	—	PINEL
	Piño (Santa María)	—	PIÑO
	Santalla de Rei (Santalla)	—	SANTALLA DE REI
	Veiga (San Xián)	—	VEIGA
Ribas de Sil	Soutordei (Santiago)	—	SOUTORDEI
	Torbeo (Santa María)	—	TORBEO

¹ *Viladóniga* quedou no NG 2026 como nome dun lugar da parroquia de *Merille*. A entrada correspondente a este *Viladóniga* da parroquia de Ourol foi substituída polos nomes dos dous lugares tradicionais que formaban esta entidade de poboación, *O Loureiro* e *O Piñeiro* (engadidos no NG 2026).

Ourense

Concello	Parroquia	NG 2003	NomenINE
Allariz	Meire (Santa María)	—	MEIRE
Carballiño, O	Banga (Santa Baia)	—	BANGA
	Cabanelas (San Xoán)	—	CABANELAS
Chandrexa de Queixa	Casteloais (San Pedro)	Casteloais	—
	Fitorio (San Paio)	Fitorio	—
Esgos	Vilar de Ordelles (Santa María)	Vilar de Ordelles	—
Lobios	Grou (San Mamede)	—	GROU
Vilamartin de Valdeorras	San Vicente de Leira (San Vicente)	San Vicente ²	SAN VICENTE DE LEIRA

8.3. Lugares eliminados porque non son entidades de poboación singulares e diferenciadas

Elimínanse estes topónimos existentes no NG 2003 ou nas entradas do NomenINE porque son nomes de terras, de avenidas, de rúas, de prazas, de aldeas aso-lagadas, de equipamentos, de polígonos industriais ou de partes doutras aldeas maiores. Por tanto, ao non seren entidades de poboación singulares non teñen cabida no Nomenclátor.

Número de topónimos = 79

2 Este lugar aparece tanto no NG 2003 como no NomenINE para agrupar as dúas únicas aldeas que existen nesta parroquia cos nomes de *Os Chelos* e *A Aldea*. No NG 2026 mantéñense estes dous lugares e elimínase a entidade *San Vicente* porque non existe como lugar, só como nome de parroquia.

A Coruña

Concello	Parroquia	NG 2003	NomenINE
Ares	Caamouco (San Vicente)	—	CURMA CARRETERA
Arteixo	Morás (Santo Estevo)	—	CAMPO DE GOLF
Cambre	Bribes (San Cibrán)	Bouza Nova	—
Capela, A	Capela, A (Santiago)	—	VENTUREIRA
Carballo	Carballo (San Xoán)	Igrexa, A	—
	Sofán (San Salvador)	—	FIGUEIRAS
Cariño	Feás (San Pedro)	Casanova	—
Carral	Beira (Santa Mariña)	—	RUA DA ESCOLA
Coirós	SantaMaría de Ois (Santa María)	Flores	—
Coruña, A	Elviña (San Vicenzo)	Carracedo	—
	Oza (Santa María)	—	MONTE TRAS DA COSTA
	Oza (Santa María)	—	CERNADAS (LAS)
	Visma (San Pedro)	Barral, O	—
		Bouzas, As	—
		Camiño do Pinar, O	—
		Coidal, O	—
Coruña, A	Visma (San Pedro)	Eira Vella, A	—
		Estrecasas	—
		Figueiras	—
		Porto de San Pedro	—
Irixoa	Verís (Santa María)	Ferrador	—
Mugardos	Mugardos (San Xiao)	Casas Novas	—
Oleiros	Serantes (San Xián)	Tarrío	—
		Tobe	—
Ortigueira	Ermo, O (San Xiao)	—	CASA DA FRAGA (A)

8. Lugares eliminados

Concello	Parroquia	NG 2003	NomenINE
Outes	Entíns (Santa María)	—	TRAVESÍA DE ENTÍNS
	Freixo de Sabardes, O (San Xoán)	—	COVIÑA (A)
Padrón	Herbón (Santa María)	Riba da Fonte	—
Pontes de García Rodríguez, As	Freixo, O (San Xoán)	Casa da Bouza, A - Igrexa, A	—
Ribeira	Carreira (San Paio)	Estrada, A	—
	Palmeira (San Pedro)	Almansa	—
	Ribeira (Santa Uxía)	Brañas do Cabo, As	—
		Carregal, O	—
		Petón, O	—
		Viña do Cabezal, A	—
		Xunqueira, A	—
San Sadurniño	San Sadurniño (Santa María)	Avenida do Marqués de Figueroa	—
		Avenida do Marqués de San Sadurniño	—
		Praza dos Duques da Conquista	—
Santiso	Beigondo (San Cosme)	Fontecova, A	—
	Visantoña (San Xoán)	Vacariza, A	—
Sobrado	Pousada (San Mamede)	Muíños, Os	—
Somozas, As	Seixas (Santa María)	Cheiván	—
	Somozas, As (Santiago Seré)	—	PARQUE EMPRESARIAL
Tordoia	Santaia de Gorgullos (Santaia)	Torre, A	—

Concello	Parroquia	NG 2003	NomenINE
Vimianzo	Vimianzo (San Vicenzo)	Estrada de Fisterra	—

Lugo

Concello	Parroquia	NG 2003	NomenINE
Chantada	San Salvador de Asma (San Salvador)	—	CARRETERA DE ORENSE
Friol	Nodar (San Mamede)	Conventillo, O	—
Lugo	San Xoán do Alto (San Xoán)	—	ESTRADA VILAESTEVEZ
	Esperante (Santalla)	—	ESTRADA SANTIAGO
Outeiro de Rei	Cela (Santa María)	Portover	—
Pantón	Mañente (San Mamede)	Pacios	—
Ribadeo	Vilaframil (San Lourenzo)	Manzana, A	—
Samos	Frollais (San Miguel)	Carballal, O	—

Ourense

Concello	Parroquia	NG 2003	NomenINE
Arnoia, A	Arnoia, A (San Salvador)	—	VILA TERMAL
Avión	San Xusto de Avión (Santos Xusto e Pastor)	San Xusto	—
Castro Caldelas	Castro de Caldelas, O (San Sebastián)	Pena, A	—
Veiga, A	Valdín (Santa María)	Segudais	—

Pontevedra

Concello	Parroquia	NG 2003	NomenINE
Caniza, A	Parada das Achas (Santiago)	Ventana	—
Pontevedra	Cerpozóns (San Vicenso)	Queimado, O	—
	Lérez (San Salvador)	—	MEDICO BALLINA
		Cernadas, As	—
		Laxina, A	—
		Regueira, A	—
	Lourizán (Santo André)	Pexegueiro	—
	Mourente (Santa María)	—	CASTAÑAL (O)
	Salcedo (San Martiño)	—	PAZO (O)
		—	CAMPOLONGO
		—	CHAMUSCA (A)
—		COBAS	
—		ESTRIGUEIRAS (AS)	
—	MOLLAVAO		
Pontevedra	Virxe do Camiño, A (Virxe do Camiño)	—	PARDA (A)
Porriño, O	San Salvador de Budiño (San Salvador)	—	POLIGONO DE GANDARAS
Vigo	Candeán (San Cristovo)	Pedra Longa	—
	Matamá (San Pedro)	Maruxento	—
	Saiáns (San Xurxo)	—	RADIO COSTERA
	San Miguel de Oia (San Miguel)	—	CARRETERA CORTADA

8.4. Lugares eliminados porque pertencen a outra parroquia

Para estes casos adoptáronse dúas solucións:

- Cando o topónimo está **duplicado** nas dúas parroquias limítrofes no NG 2003, mantense o rexistro situado na parroquia correcta e elimínase o outro. Exemplo: no NG 2003 aparece *O Real* nas parroquias de Boimil e Boimorto, no concello de Boimorto, pero actualmente só pertence á parroquia de Boimil, polo que o eliminamos na de Boimorto.
- Cando o topónimo **non está duplicado** en dúas parroquias, elimínase da parroquia onde está situado incorrectamente e engádese como novo lugar na parroquia que realmente lle corresponde. Exemplo: no NG 2003 aparecen os lugares *A Palela* e *O Currelo* dentro da parroquia de Covas, parroquia que ademais pertence soamente ao concello veciño de Montederramo; polo que se eliminan desta e danse de alta como topónimos novos na parroquia da Costa, á que pertencen administrativamente, no concello de Maceda.

Número de topónimos = **80**

A Coruña

Concello	Parroquia	NG 2003	NomenINE
Boimorto	Boimorto (Santiago)	Real, O	—
	Brates (San Pedro)	Pousada	—
Cambre	Cecebre (San Salvador)	Currás, Os	—
Carballo	Noicela (Santa María)	—	CADAVAL
		Perucha, A	—
	Sofán (San Salvador)	—	GONZALBRES
		Forno, O	—
Coruña, A	Visma (San Pedro)	Peruleiro, O	

8. Lugares eliminados

Concello	Parroquia	NG 2003	NomenINE
Fene	Fene (San Salvador)	—	REGUEIRO (O)
		—	TELLERIAS
Fisterra	Sardiñeiro (San Xoán)	Castromiñán	—
Frades	Moar (Santaia)	Vista Alegre	—
Narón	Narón	—	PRADOS
Noia	Barro (Santa Cristina)	—	ARGOTE
		—	COSTANEIRA (A)
		—	COUTO DE ABAIXO (O)
		—	COUTO DE ARRIBA (O)
		—	DEVESA DO MARQUES
		—	PAZOS (Os)
		—	PEROUTA (A)
		—	PIRILLUEIRO (O)
		—	PONTE DE TRABA
		—	SABARDES
Oleiros	Serantes (San Xián)	Beiramar	—
		Canteira, A	—
		Lucín, O	—
		Solana, A	—
Oroso	Villarromarís (San Tomé)	—	BERDOMAS
Pontedeume	Breamo (San Miguel)	Fontenova, A	—
Teo	Lucí (Santa Mariña)	Portoameneiro	—
Valdoviño	Sequeiro, O (Santa María)	—	BARREIRO (O)
		—	CAMPO (O)

Concello	Parroquia	NG 2003	NomenINE
Valdoviño	Sequeiro, O (Santa María)	—	CANEIRO (O)
		—	CASAL (O)
		—	COSTA (A)
		—	LODEIRO (O)
		—	MONETES (Os)
		—	PREITELA
		—	REGUEIRO (O)
Limianzo	Berdoias (San Pedro)	Castrobuxán	—

Lugo

Concello	Parroquia	NG 2003	NomenINE
Baralla	Arroxo (San Xoán)	Quintela	—
		Teixeira	—
	Pousada (Santiago)	Santo Estevo	—
Barreiros	San Pedro de Benquerencia (San Pedro)	Feal da Paula, O	—
Chantada	San Pedro de Viana (San Pedro)	Solar, O	—
Corgo, O	Bergazo (San Fiz)	Serín	—
	Gomeán (Santiago)	Veiga de Anzuelos, A	—
Foz	Foz (Santiago)	Queizal de Abaixo	—
	San Martiño de Mondoñedo (San Martiño)	Trasmonte	—
Guitiriz	Negradas, As (San Vicenzo)	Queimós, Os	—
Navia de Suarna	Ribón (Santa Mariña)	Cantorcia	—
		Savane	—

8. Lugares eliminados

Concello	Parroquia	NG 2003	NomenINE
Outeiro de Rei	Santiago de Gaioso (Santiago)	Rozas, As	—
Palas de Rei	Quindimil (San Miguel)	Vilar do Monte	—
Pobra de Brollón, A	Castrocelos (Santiago)	Estación, A	—
Portomarín	Portomarín (San Pedro)	Bautista, O	—
		Fonte da Agra, A	—
		San Pedro	—
Sarria	Chorente (San Xulián)	Ferradal	—
	Meixente (San Xulián)	Labrada, A	—
		Sistelo	—
	Requeixo (San Martiño)	Veiguiña, A	—

Ourense

Concello	Parroquia	NG 2003	NomenINE
Arnoia, A	Remuíño ³ (Santo Antón)	Remuíño	—
Blancos, Os	Covelas (Santa María)	Penalonga	—
Maceda	Covas (San Xoán)	Currelo, O	—
		Palela, A	—

3 Ao desaparecer administrativamente a parroquia de Remuíño (Santo Antón) e integrarse na da Arnoia (San Salvador), a única entidade de poboación que tiña esta parroquia, tamén chamada *Remuíño*, pasou a formar parte da citada parroquia da Arnoia.

Pontevedra

Concello	Parroquia	NG 2003	NomenINE
Agolada	Eidián (Santiago)	Lama, A	—
Lalín	Sello (Santiago)	—	ERBO DE ABAIXO
		—	REGUFE
Pontevedra	Campolongo ⁴ (San Xosé)	Mollavao	—
		Ruibal, A	—
		San Brais	—
		Monte Porreiro	—
	Virxe do Camiño, A (Virxe do Camiño)	—	ALBEIRO
		—	PARDA (A)
		—	PEDRA DO LAGARTO
		Marco, O	—
	Ponte do Couto, A	—	
Rodeiro	Salto de Agoela, O (Santo Estevo)	Antas, As	—

8.5. Lugares eliminados porque pertencen a outro concello

Nestes casos tamén temos dúas solucións:

- Cando o lugar está **duplicado** en dous concellos limítrofes no NG 2003, pero na actualidade só pertence administrativamente a un deles, mantense o topónimo clasificado no concello correcto e elimínase o outro.

Exemplo: *Entrerriós* aparece no NG 2003 como un lugar dividido entre os concellos de Carballo e A Laracha, parroquias de Bértoa e Lemaio respectivamente. Ao demostrarse que na actualidade pertence administrativamente só ao concello de Carballo, elimínase do concello da Laracha.

⁴ Ao desaparecer administrativamente a parroquia de Campolongo (San Xosé), os lugares adscritos a ela pasaron a integrarse uns no núcleo urbano de Pontevedra e outros na parroquia de Salcedo.

8. Lugares eliminados

- Cando o topónimo **non está duplicado**, elimínase do concello onde figura incorrectamente e engádesse como novo lugar no concello que realmente lle corresponde.

Exemplo: *A Venda do Bolaño* e *A Venda da Capela* son dúas entidades de poboación que pertencían antigamente á parroquia de Veigas de Camba, no concello de Vilariño de Conso. Pero ao desaparecer esta parroquia trala construción do encoro das Portas, estes dous lugares pasaron a pertencer administrativamente ao concello da Gudiña.

Número de topónimos = 9

A Coruña

Concello	Parroquia	NG 2003	NomenINE
Laracha, A	Lemaio (Santa Mariña)	Enterríos	—
Mesía	Xanceda (San Salvador)	—	CORREDOIRA (A)
Mugardos	Mugardos (San Xiao)	Mariocos	—
Muros	Esteiro (Santa Mariña)	Lestelle	—
Porto do Son, O	San Pedro de Muro (San Pedro)	Espiñeirido	—

Lugo

Concello	Parroquia	NG 2003	NomenINE
Chantada	Adá (Santa Baia)	Xestoso	—

Ourense

Concello	Parroquia	NG 2003	NomenINE
Barbadás	Piñor (San Lourenzo)	Cabeza de Vaca	—
Vilariño de Conso	Veigas de Camba	Venda do Bolaño, A	—
		Venda da Capela, A	—

9. PARROQUIAS E LUGARES DE DOBRE DENOMINACIÓN

Trátase de lugares ou parroquias coñecidos por dous nomes distintos, normalmente un máis antigo e outro máis recente, ou de dous lugares distintos e moi próximos que se acabaron fusionando debido ao crecemento urbanístico, polo que agora forman unha única entidade de poboación.

Topónimos con dobre denominación: **41**

Parroquias: **4**

Provincia	Concello	NG 2026
A Coruña	Pobra do Caramiñal, A	Santiago do Deán ou O Castelo (Santiago)
		Xobre, O ou O Maño (Santa María)
Lugo	Pastoriza	Loboso ou Guizán (Santo André)
Pontevedra	Moraña	Saiáns ou A Choza (San Salvador)

Lugares: **37**

A Coruña

Concello	Parroquia	NG 2026
Boimorto	Dormeá (San Cristovo)	Dormeá ou A Igrexa
Boiro	Castro (Santa María)	Cabo da Cruz, O ou A Pesqueira
Boqueixón	Granxa, A (San Lourenzo)	Granxa, A ou A Eirexe
	Sergude (San Breixo)	Sergude ou A Eirexe
Carballo	Sofán (San Salvador)	Ribeira, A ou A Chousa
Coristanco	Santa Baía de Castro (Santa Baía)	Santa Baía ou A Igrexa
Coruña, A	Visma (San Pedro)	Seavella, A ou O Portiño

9. Parroquias e lugares de dobre denominación

Concello	Parroquia	NG 2026
Laracha, A	Lemaio (Santa Mariña)	Pedrarrubia, A ou As Casas do Francés
	Soandres (San Pedro)	Convento, O ou O Priorado
Lousame	Camboño (San Xoán)	Camboño ou A Eirexa
Melide	San Cosme de Abeancos (San Cosme)	San Cosme ou A Eirexe
Mesía	Boado (Santiago)	Lagares ou O Vilar de Arriba
Paderne	Adragonte (Santiago)	Currás, Os ou A Pedreira
Tordoia	Bardaos (Santa María)	Petón, O ou O Nabal Vello
Vedra	Vedra (Santa Baia)	Trasariz de Arriba ou Castioubá

Lugo

Concello	Parroquia	NG 2026
Abadín	Abadín (Santa María)	Provecende ou Abadín
Barreiros	Cabarcos (San Xulián)	Fixoucos ou Navallos
Castroverde	Furís (Santo Estevo)	Furís de abaixo ou O Río
		Furís de Arriba ou A Eirexe
Foz	Vilaronte (San Xoán)	Meixabor ou A Espiñeira
Monforte de Lemos	Chavaga (San Xoán)	Montecelo ou O Piricallo
Palas de Rei	Augas Santas (San Xurxo)	Pena do Boi Louro ou A Pena Loura
Páramo, O	Vilarmosteiro (Santa Eufemia)	Páramo, O ou O Campo da Feira
Trabada	Trabada (Santa María)	Rego Rubio, O ou O Bizarro
Vilalba	Mourence (San Xiao)	Dona Orraca ou A Portacarreira

Concello	Parroquia	NG 2026
Xermade	Momán (San Mamede)	Casbouza ou A Cruz Vella
	Xermade (Santa María)	Pedreiro, O ou Xermade

Ourense

Concello	Parroquia	NG 2026
Carballiño, O	Piteira, A (San Miguel)	Devesa, A ou Souto da Vila
Celanova	Ansemil (Santa María)	Muíños, Os ou A Saída
Irixo, O	Campo, O (Santa María)	Irixo, O ou A Ponte
Parada de Sil	Hedrada, A (Santiago)	Casa do Vento, A ou A Venda
Vilar de Barrio	Arnuíde (Santa María)	Penadiz ou O Folón

Pontevedra

Concello	Parroquia	NG 2026
Agolada	Agra (San Miguel)	Pereiro, O ou A Aldea de Arriba
	Borraxeiros (San Cristovo)	Guillerma, A ou O Barrio do Carme
Barro	Perdecanaí (Santa María)	Rebón ou O Lugar da Igrexa
Cuntis	Cuntis (Santa María)	Cuntis ou O Baño
Lama, A	Covelo (San Sebastián)	Laxedo ou Covelo

ANEXO I

Tipoloxía dos problemas lingüísticos detectados en NG 2003

Tipoloxía	Descrición do problema	Nº topónimos
Gráficos	Problema gráfico sen especificar	35
	<i>b / v</i>	200
	Con / sen <i>h</i>	18
	Erro tipográfico	29
	Acento gráfico	95
Subtotal		377
Fonéticos	Problema fonético sen especificar	10
	Problema coas vogais	7
	Vacilación nas vogais tónicas	22
	Vacilación nas vogais átonas	335
	Vacilación nos encontros vocálicos: ditongos	54
	Vacilación nos encontros vocálicos: hiatos	19
	Fonética sintáctica	69
	Supresión de vogais	99
	Adición de vogais	18
	Problema coas consoantes	27
	Vacilación na consoante	110
	Supresión da consoante	58
	Adición da consoante	10
	Fenómenos fonéticos dialectais	36
	Rotacismo	1
Metátese	25	
Subtotal		900

Tipoloxía	Descrición do problema	Nº topónimos
Morfosintácticos	Problema morfosintáctico sen especificar	59
	Problema de artigo	217
	Falta artigo no Nomenclátor	1 519
	Sobra artigo no Nomenclátor	427
	Aglutinación de artigo	44
	Deglutinación de artigo	44
	Singular / plural	132
	Masculino / feminino	32
	Distintas solucións do sufixo -ANUM	5
Subtotal		2 479
Compostos	Xunto / separado	113
	Problemas coa preposición	27
Subtotal		140
Léxicos	Problema léxico sen especificar	7
	Castelanismo	93
	Variante léxica	62
	Nome total ou parcialmente distinto	765
Subtotal		927
Problemas coa advocación da parroquia	Con / sen advocación	3
	Advocación castelanizada	45
	Advocación distinta ou errada	80
Subtotal		128
Total		4 951

ANEXO II

Tipoloxía dos problemas xeográfico-administrativos no NG 2003 (a maior parte en relación ás discordancias co *Nomenclátor* do INE)

Tipos	Descrición do problema	Total
1	Lugares que non aparecen no NG, pero figuran no INE ou sábese da súa ausencia grazas ás reclamacións populares, aos colaboradores e colaboradoras de Galicia Nomeada, ao traballo de campo do PTG ou ás alegacións dos concellos ao PBAOT	1 976 ¹
2	Lugares que aparecen no NG, pero que non se rexistraron no traballo de campo do PTG	598
3	Lugares do NG que no traballo de campo do PTG foron recollidos e clasificados con outra tipoloxía (normalmente como terras)	464
4	Un único lugar no NG recolleuse no traballo de campo do PTG, aparece no NomenINE ou foi notificado polos colaboradores e colaboradoras de Galicia Nomeada como dúas entidades de poboación, distinguíndoas coas locucións adverbiais <i>de Arriba / de Abaixo, de Acá / de Alá</i> ou cos adxectivos <i>Grande / Pequeno; Novo / Vello...</i>	308
5	Lugares do NG que están na parroquia equivocada ou que non están na mesma parroquia ca a que se clasificou no traballo de campo do PTG	258
6	Lugares que aparecen no NomenINE situados nunha parroquia distinta á que están no NG	33
7	Lugares que están no concello equivocado	14
8	Lugares que están no NG e que non aparecen no INE	8 817²
9	Un mesmo lugar aparece con dous nomes no NG coma se fosen dúas entidades de poboación distintas.	55

1 Esta cifra corresponde ás fichas de topónimo (normalmente é o nome da parroquia) nas que se apunta a cantidade e os nomes dos lugares que faltan por introducir no *Nomenclátor* situados nesa parroquia para estudalos e valorar a súa incorporación ao novo NG. Unha vez estudados, moitos destes topónimos son incorporados como novas entidades de poboación e outros non, estes por non seren entidades singulares.

2 Nesta cifra xa están incluídos os novos lugares engadidos ata o momento no NG 2026.

Tipos	Descrición do problema	Total
10	No NomenINE aparecen fusionadas entidades (ás veces, os distintos topónimos están unidos por guión) que no NG figuran como dous ou tres lugares independentes; ou aparece un só lugar no INE, mentres que no NG figuran dous, diferenciados polas locucións adverbiais <i>de Arriba</i> e <i>de Abaixo</i> .	208
11	Parroquias que están no NomenINE e non figuran no NG	16
12	Parroquias que están no NG e non aparecen no NomenINE	18
13	Parroquias que non aparecen nin no NG nin no NomenINE	4
14	Parroquias que non son consideradas a nivel administrativo polos concellos	7
15	Parroquias que pertencen a outro concello	2
16	Parroquias que pertencen a dous o máis concellos	5 ³
17	A mesma parroquia ten un nome no INE e outro distinto no NG	6
18	Lugares que non son unha entidade de poboación tradicional diferenciada, senón que son unha parte dun lugar maior, unha rúa, unha avenida, unha casa illada, un barrio urbano, un polígono industrial, un terreo...	210
19	Lugares que están deshabitados, en ruínas ou asolagados	1798 ⁴
20	O nome corresponde a unha entidade administrativa que está a medio camiño entre o lugar e a parroquia, nalgúns sitios son chamados barrios, noutros aldeas, noutros xuradías... O común denominador é que o topónimo identifica un conxunto de pequenos lugares con nome de seu. No mesmo caso están as macroentidades creadas polos concellos para agrupar varios lugariños nunha soa entidade de poboación con fins de carácter censal ou administrativo.	108
21	Pequeno lugar habitado con nome de seu que figura no NG 2003 ou que foi incorporado agora, pero que forma parte dun conxunto de lugares identificados por outro topónimo que os engloba a todos	65
22	Lugares novos que se introduciron no NG (sen contemplar os lugares procedentes do INE)	1259

3 Estase en proceso de codificación e catalogación das parroquias que pertencen a dous concellos.

4 Marcáronse os lugares que aparecen con o habitantes no padrón do INE e algúns máis dos que se ten constancia polo traballo de campo do PTG ou polas consultas telefónicas. Cómpre seguir catalogando os lugares deshabitados de Galicia para saber cantos e cales son.

Tipos	Descrición do problema	Total
23	Dous nomes para un mesmo lugar	31
24	Lugares que pertencen a dúas parroquias	436 ⁵
25	Lugares que pertencen a dous ou máis concellos	56
Total		16 752⁶

5 Estase en proceso de comprobación e codificación de todos os casos nos que un lugar ou aldea está no linde dunha ou varias parroquias.

6 A cifra resultante refírese ao número de problemas, que sempre será superior ca o de topónimos con problemas xeográfico-administrativos, pois un mesmo topónimo pode ter varias tipoloxías deste grupo de problemas.

ÍNDICE

1. Datos estatísticos	7
1.1. Revisión dos problemas de tipo lingüístico	7
1.2. Revisión dos problemas xeográfico-administrativos	10
1.3. Resultados do traballo de revisión do NG 2003	11
1.4. Documentación para o estudo de cada topónimo	13
1.5. Topónimos que permanecen igual ca no NG 2003	13
1.6. Outros datos estatísticos	13
2. Concellos en que se cambiou o nome oficial	15
3. Parroquias en que se modificou o nome, a advocación	17
ou os dous elementos	
3.1. Modificación do nome da parroquia	17
3.2. Modificación da advocación	22
3.3. Modificación de nome e advocación	25
4. Lugares (entidades ou asentamentos de poboación)	29
en que se modificou o nome oficial	
5. Novas parroquias incluídas no NG 2026	127
6. Parroquias eliminadas que figuraban no NG 2003	129
ou que proceden do NomenINE	

7. Lugares (entidades ou asentamentos de poboación) novos	131
incluídos no NG 2026	
7.1. Lugares que se deron de alta por cambio do concello	131
ao que estaban asignados no NG 2003	
7.2. Lugares que se deron de alta por cambio de parroquia	132
á que estaban asignados no NG 2003	
7.3. Lugares novos resultado da existencia de dous ou tres núcleos	134
de casas co mesmo nome, pero diferenciados por adxectivos	
(<i>grande / pequeno; novo / vello...</i>) ou por locucións adverbiais de lugar	
(<i>de arriba / de abaixo / do medio...</i>)	
7.4. Lugares que figuran no NomenINE e non no NG 2003	139
7.5. Lugares que non figuran no NG 2003 nin no NomenINE	157
7.6. Lugares compartidos entre dúas parroquias:	198
só figuraban nunha delas e agora engádense na outra ou nas dúas	
8. Lugares eliminados	201
8.1. Existencia de dous nomes para un mesmo lugar	201
8.2. Existencia dunha entidade de poboación creada polo Concello	216
para agrupar un conxunto de pequenos lugares	
con nome de seu que xa estaban no NG 2003	
8.3. Lugares eliminados porque non son entidades de poboación	220
singulares e diferenciadas	
8.4. Lugares eliminados porque pertencen a outra parroquia	225
8.5. Lugares eliminados porque pertencen a outro concello	229
9. Parroquias e lugares de dobre denominación	233
Anexo I. Tipoloxía dos problemas lingüísticos no NG 2003	237
Anexo II. Tipoloxía dos problemas xeográficos-administrativos	239
no NG 2003	

Sección de Lingua / Seminario de Onomástica

Para facer este traballo partiuse da base de datos do *Nomenclátor de Galicia* de 2003 e cruzouse coa do Instituto Nacional de Estadística de 2012. O novo Nomenclátor 2026 conta cun total de 42.212 topónimos. Este é un traballo aberto e inacabado, pois xa temos constancia da necesidade de novas incorpo-racións. O obxectivo do Seminario de Onomástica da RAG é poder ofrecer anual ou bianualmente unha nova versión máis completa, corrixida e actualizada. A que agora se entrega está un paso máis cerca da edición definitiva desta complexa e laboriosa obra.

Seminario de Onomástica da Real Academia Galega



REAL
ACADEMIA
GALEGA



XUNTA
DE GALICIA



MINISTERIO
DE CIENCIA, INNOVACIÓN
Y UNIVERSIDADES